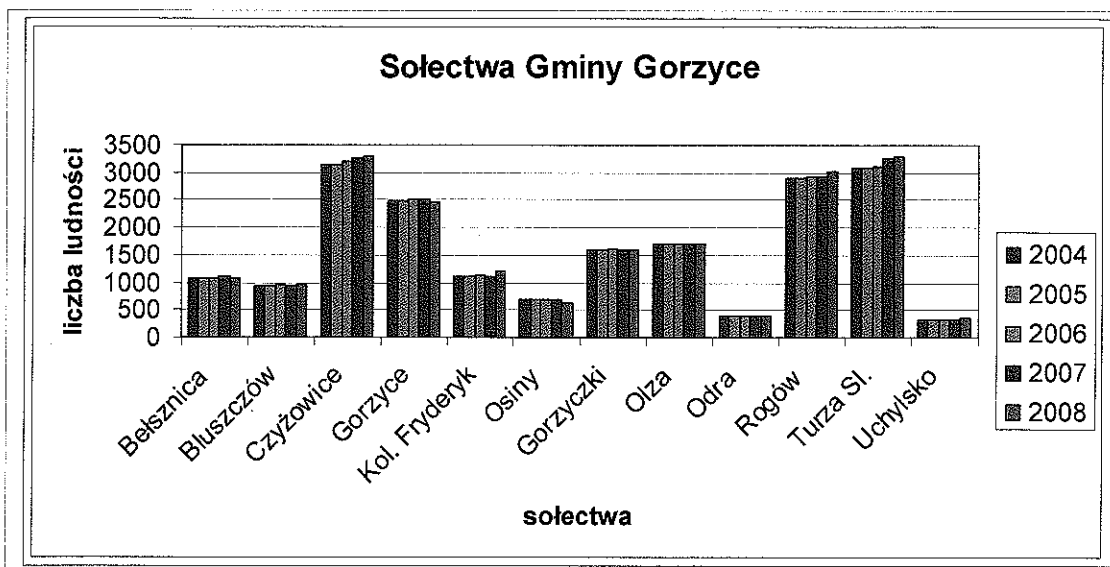


2030, przy zachowaniu proporcji udziału 12,5% w liczbie ludności powiatu, może osiągnąć ok. 18 tys. osób.

Aktualny trend wskazuje jednak zupełnie inną tendencję. W większości sołectw w latach 2004-2008 liczba mieszkańców wykazuje nieznaczny trend wzrostowy, co obrazuje poniższy wykres.

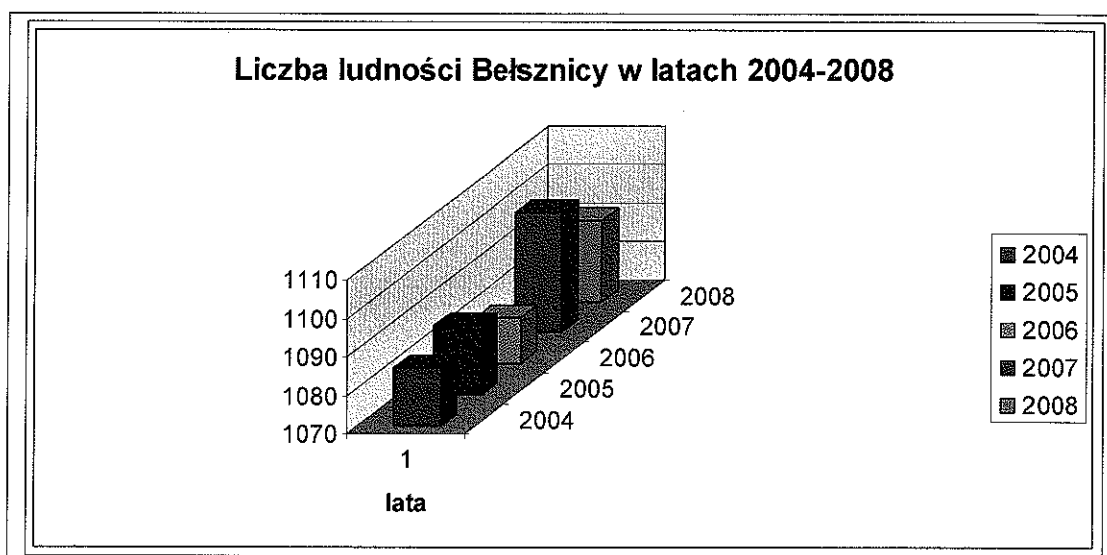


Wykres 1 Liczba ludności w poszczególnych sołectwach gminy Gorzyce w latach 2004-2008
 Źródło: UG Gorzyce- opracowanie własne

Liczba mieszkańców gminy wzrosła z 19 425 w roku 2004 do 19 943 na koniec roku 2008 r. Sołectwo Belsznica pozostaje wierne tej tendencji, począwszy od roku 2004 nastąpił stopniowy wzrost liczby mieszkańców. W 2004 roku liczba mieszkańców Belsznicy wynosiła 1085, a na koniec roku 2008 wyniosła 1091 mieszkańców. W całym analizowanym okresie tj. od 2004 r. do 2008 r. największą liczbę mieszkańców można było obserwować w 2007 r.

Wyszczególnienie	2004	2005	2006	2007	2008
Liczba mieszkańców Belsznicy	1085	1088	1082	1101	1091

Tabela 2 Liczba mieszkańców Belsznicy w latach 2004-2008
 Źródło: UG Gorzyce- opracowanie własne



Wykres 2. Liczba ludności w miejscowości Belsznica w latach 2004-2008

Źródło: UG Gorzyce –opracowanie własne

Biorąc pod uwagę stosunek urodzeń do zgonów okazuje się, że w badanym okresie średnio w Gminie Gorzyce rodziło się 190 dzieci rocznie, w tym w miejscowości Belsznica średnio 11 dzieci rocznie. Natomiast średnia roczna liczba zgonów w gminie wyniosła prawie 193 osoby. Powyższe dane pozwalają na stwierdzenie, że ogólny wzrost liczby ludności nie jest spowodowany nadwyżką urodzeń nad liczbę zgonów, ale raczej innymi czynnikami, takimi jak migracja osób z innych terenów na tereny gminy.

Wyszczególnienie	2004	2005	2006	2007	2008
Urodzenia	175	166	209	223	231
Zgony	164	198	189	195	211

Tabela 3 Urodzenia i zgony w Gminie Gorzyce w latach 2004-2008

Źródło: UG Gorzyce- opracowanie własne

2.3. Zagospodarowanie przestrzenne

2.3.1. Geograficzne uwarunkowania

Teren Gminy Gorzyce wchodzi w skład ziemi rybnicko-wodzisławskiej (znajduje się w jej południowo zachodniej części), leżącej na krawędzi Wyżyny Śląskiej i Doliny Nadodrzańskiej. Na południu granicę ziemi rybnicko-wodzisławskiej wyznaczają: rzeka Olza z Piotrówką, stanowiąca również granicę państwową z Czechami, od południowego zachodu i zachodu dolina Odry.

Gmina zajmuje teren równinny (równina nadodrzańska) oraz łagodnie pagórkowaty (Wyżyna Śląska), powstały z utworów lodowcowych. Średnia wysokość. n.p.m. wynosi ok. 260-280 m.

Belsznica to jedno z najpiękniej położonych sołectw Gminy Gorzyce. Zlokalizowane na wzgórzu 256 m n.p.m. urzeka pięknym widokiem na dolinę Odry i Olzy, obejmującym swoim zasięgiem również Bramę Morawską.

Przez Gminę Gorzyce przebiega trasa rowerowa, będąca częścią szlaku rowerowego wokół powiatu wodzisławskiego, który jest zarejestrowany w śląskiej sieci tras rowerowych pod nr 316Y i liczy 52 km. Szlak ten łączy się z trasą rowerową europejską i trasą Euroregionu Śląska Cieszyńskiego. Trasa przebiega z dala od głównych szlaków drogowych i jest atrakcyjna pod względem rekreacyjnym – ośrodki wypoczynkowe w Olzie, Miasteczko Country w Czyżowicach, duże pole namiotowe w Olzie zlokalizowane na obrzeżach starego koryta rzeki Olzy. Na uwagę zasługują także rzeka Olza i Odra, zbiornik wodny Polder Buków oraz kompleksy leśne w rejonie Czyżowic.



Zdjęcie nr 1. Główna arteria sołectwa Belsznica

Źródło- opracowanie własne

2.3.2 Zagospodarowanie terenu

Zgodnie ze Studium uwarunkowań i kierunków zagospodarowania przestrzennego Gminy Gorzyce, Belsznicę cechuje:

- Niski stopień zainwestowania terenu; zabudowa mieszkaniowa towarzysząca głównie ulicy Raciborskiej, o zmiennej intensywności zabudowy; przysiółek Stawy o charakterze rolniczym;
- Brak centrum usługowego, nieliczne występujące obiekty wzdłuż głównej drogi (ul. Raciborskiej) znajdują się w znacznym oddaleniu;
- Występowanie zwartych obszarów leśnych (kompleks leśny) w części północnej sołectwa;
- Większe obszary rolnicze w części południowej – głównie łąki i pastwiska ze znacznym udziałem odłogów;
- Obecność stosunkowo licznych obiektów z zakresu gospodarki magazynowej;
- Dostępność do środka transportu (linia PKS, PKP);

2.4. Obiekty zabytkowe

W gminie Gorzyce znajduje się wiele ważnych obiektów zabytkowych, historycznych i krajobrazowych. Do najważniejszych możemy zaliczyć:

Gorzyce

- Zespół pałacowo-parkowy przy ul. Zamkowej w Gorzycach (wpisany do rejestru zabytków nr A/1388/89 w skład którego wchodzi: -Pałac hrabiów Arco z XVIII wieku, Pałacyk myśliwski z XIX wieku, park krajobrazowy w stylu angielskim z XIX wieku.
- Kościół pw. Św. Anioła Stróża.
- Familoki i Kolonia Fryderyk.

Gorzyczki

- Dwór Larischów w Gorzyczkach wraz z przyległym folwarkiem.
- stanowisko archeologiczne nr 1 – grodzisko średniowieczne typu stożkowatego (wpisane do rejestru nr A/1105/69).

Odra

- Kaplica pw. Św. Jana Nepomucena.

Olza

- Kaplica pod wezwaniem Świętej Rodziny wzniesiona w 1801 roku w stylu klasycystycznym przy ul. Wiejskiej wpisana do rejestru nr A/4/99.
- „Kolonia Olecka”.

Rogów

- Kościół pw. Najświętszego Serca Pana Jezusa.


Turza Śląska

- Sanktuarium Matki Boskiej Fatimskiej w Turzy.
- „Folwark w Olszenicy


Bluszczów

- unikat w skali śląska – **kamienna figura św. Jana Nepomucena z XVIII wieku** wpisana do rejestru zabytków pod numerem B/585/84. Jest to piękny obiekt małej architektury sakralnej, usytuowany na szczycie wzgórza zwanego Kamieńcem na granicy Rogowa i Bluszczowa.

W samej **Belsznicy** do obiektów zabytkowych zaliczają się dwa krzyże przydrożne zlokalizowane przy ulicy Raciborskiej oraz zabytkowa kapliczka u zbiegu ulic Stawowej i Wałowej w Belsznicy.



Zdjęcie nr 2. Krzyże przydrożne na ul. Raciborskiej w Belsznicy
Źródło- opracowanie własne



Zdjęcie nr 3. Zabytkowa kapliczka przy zbiegu ulic Stawowej i Wałowej w Belsznicy
Źródło- opracowanie własne

2.5. Uwarunkowania gospodarcze

Gmina Gorzyce charakteryzuje się dominacją terenów otwartych o charakterze rolniczym, przy znacznym udziale terenów osiedleńczo-mieszkaniowych. Występuje tu niewiele obiektów przemysłowych. Wg danych Urzędu Gminy Gorzyce w gminie funkcjonuje ok. 1102 podmiotów prowadzących działalność gospodarczą, wśród których najliczniejszą grupę stanowią firmy zajmujące się handlem i usługami. Natomiast na terenie sołectwa Belsznica zlokalizowane są 52 podmioty gospodarcze, w większości są to małe firmy. W podmiotach gospodarki narodowej zarejestrowanych w rejestrze REGON dominuje sektor prywatny stanowiąc powyżej 95%. Największą grupę stanowią **osoby fizyczne prowadzące działalność gospodarczą powyżej 80%**, z kolei spółki cywilne ok. 5%, spółki handlowe ok. 2%, fundacje, stowarzyszenia, organizacje społeczne niespełna 2% i inne formy prawne.

Działalność gospodarcza podejmowana przez osoby fizyczne w gminie Gorzyce nakierowana jest głównie na handel, usługi i transport. Przetwórstwo przemysłowe stanowi zaledwie 14%, budownictwa 13% a hotele i restauracje 5,5%.

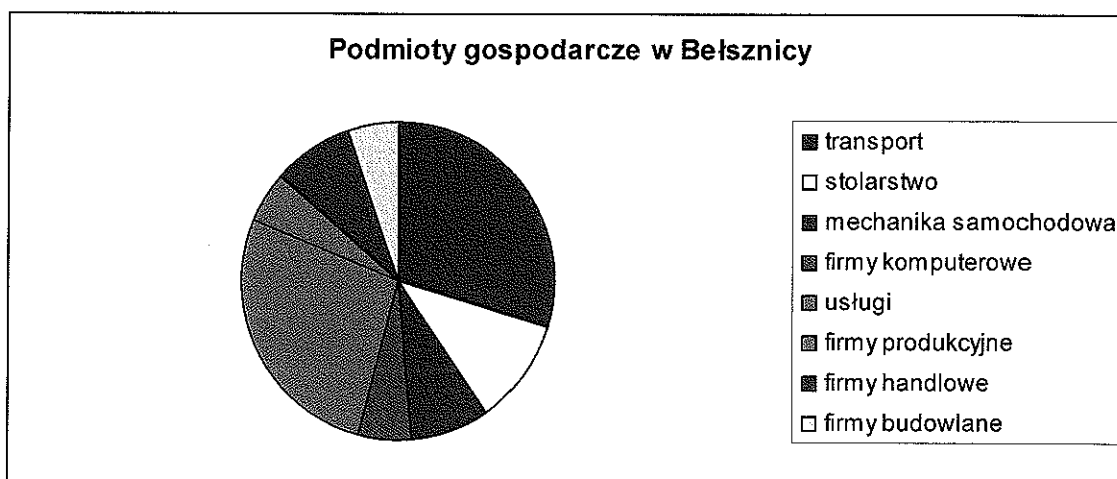
Aktywność gospodarcza mieszkańców gminy przekłada się na sektor zatrudnienia – najwięcej osób zatrudnionych jest w sektorze prywatnym 59,5%.

Sołectwa wiodące – Gorzyce, Rogów – wykształciły centra usługowe w miejscowościach na miarę aktualnych potrzeb. **Belsznica** jest mniejszym sołectwem jednak na jej terenie znajduje się jedyna w gminie oczyszczalnia ścieków.

Miejscowość zachowuje tendencje charakterystyczne dla gminy w zakresie struktury i funkcji podmiotów prowadzących działalność gospodarczą.

Wg danych UG Gorzyce w Belsznicy działalność gospodarczą prowadzą 52 podmiotów, z czego największą grupę stanowią **firmy transportowe** (12 podmiotów gospodarczych) oraz **firmy usługowe** (16 podmiotów). Ponadto w miejscowości funkcjonują także: **4 zakłady stolarskie, 5 firm mechaniki samochodowej, 8 firm handlowych, oraz po dwie firmy komputerowe, produkcyjne oraz 3 budowlane.** Największym podmiotem gospodarczym jest firma transportowa, która zatrudnia kilkadziesiąt osób i specjalizuje się głównie w transporcie międzynarodowym. Przedsiębiorstwo nadal się rozwija.

Należy również wspomnieć w tym miejscu o największym zakładzie który miał swoją siedzibę w Belsznicy a mianowicie Okręgowej Spółdzielni Mleczarskiej w Belsznicy, która w wyniku likwidacji została całkowicie zamknięta. Na bazie majątki Okręgowej Spółdzielni Mleczarskiej powstały inne firmy produkcyjne.



Wykres nr 3 Podmioty gospodarcze w Belsznicy

Źródło: UG Gorzyce-opracowanie własne

Głównymi sektorami zatrudnienia dla mieszkańców Belsznicy jest górnictwo i usługi, natomiast z rolnictwa utrzymuje się zaledwie kilku mieszkańców; dwóch rolników prowadzi kilkudziesięciohektarowe gospodarstwa. Większość mieszkańców posiada jedynie przydomowe ogródki, w których uprawia niewielkie ilości warzyw i owoców na własne potrzeby.

Bezrobocie występuje w szczątkowej formie i dotyczy marginalnej liczby mieszkańców.

2.6. Skomunikowanie miejscowości

Gmina Gorzyce posiada dogodne położenie w stosunku do przejścia granicznego w Chałupkach i dużych ośrodków – Wodzisławia Śląskiego, Rybnika, Raciborza a także Gliwic i Katowic, z którymi posiada dobre połączenie komunikacyjne – droga krajowa 78 (Gliwice – Ostrawa). W trakcie budowy jest autostrada A1. Sieć dróg lokalnych jest bardzo dobrze rozwinięta.

Przez teren sołectwa Belsznica przebiega międzynarodowy szlak kolejowy relacji Rybnik-Wodzisław Śląski-Chałupki-Bohumin łączący Polskę z Czechami (przejście graniczne Chałupki). W latach ubiegłych większość mieszkańców sołectwa Belsznica dzięki połączeniom kolejowym z Wodzisławiem Śląskim, Rybnikiem a nawet Katowicami dojeżdżało do pracy. Jednakże ze względu na ograniczenia w ruchu regionalnym ilość kursujących pociągów zmalała drastycznie. Komunikacja odbywa się głównie dzięki Państwowej Komunikacji Samochodowej. Stan infrastruktury drogowej na terenie sołectwa należy uznać za zadawalający, jednakże wiele dróg wymaga prac remontowo-