

z dnia 3 listopada 2014 r.

w sprawie założenia Gminnej Ewidencji Zabytków Gminy Gorzyce

Na podstawie art.7 ust.1 pkt 9 i art.30 ust.1 ustawy z dnia 8 marca 1990 roku o samorządzie gminnym (Dz. U. z 2013 r., poz. 594 ze zm.), art. 22 ust. 4 i 5 ustawy z dnia 23 lipca 2003 r. o ochronie i zabytków i opiece nad zabytkami (t.j. Dz.U. z 2014 r., poz. 1446) zarządzam, co następuje:

§ 1. Zakłada się Gminną Ewidencję Zabytków Gminy Gorzyce w formie zbioru kart adresowych zabytków nieruchomych z terenu Gminy Gorzyce.

§ 2. Wykaz zabytków nieruchomych ujętych w Gminnej Ewidencji Zabytków Gminy Gorzyce stanowi załącznik do niniejszego zarządzenia

§ 3. Zarządzenie wchodzi w życie z dniem podjęcia.

Radca Prawny
KS. 0140
Janciel
ul. Kościelna 15, Gorzyca

Wójt Gminy Gorzyce

Piotr Osłizło
Piotr Osłizło

ABAKUS

ABAKUS
Pracownia
Projektowo-Urbanistyczno-Konserwatorska
ul. Ks. bpa B. Bogdaina 25/2
41- 500 Chorzów
tel./fax.: (032) 2413 - 502
tel. kom. 601 975 222
e-mail: biuro@pracowniaabakus.pl




Załącznik do Zarządzenia Nr ORG.0050. 639 .2014


Wójta Gminy Gorzyce


z dnia 3 listopada 2014 r.


GMINNA EWIDENCJA ZABYTEKÓW NA TERENIE GMINY GORZYCE


OBIEKTY KUBATUROWE




GEZ		KARTA ADRESOWA GMINNEJ EWIDENCJI ZABYTEKÓW		nr 1
1. Nazwa	BUDYNEK MIESZKALNY	2. Czas powstania	Pomiędzy 1900 – 1915 r.	
8. Fotografia z opisem wskazującym orientację albo mapa z zaznaczonym stanowiskiem archeologicznym				
Widok od strony zachodniej				
				
3. Miejscowość	BELSZNICA			
4. Adres	ul. Raciborska 18			
5. Przynależność administracyjna	województwo: śląskie			
	powiat: wodzisławski			
	gmina: Gorzyce			
6. Formy ochrony				
7. Opracowanie karty (autor, data i podpis)	Pracownia Projektowo – Urbanistyczno – Konserwatorska „ABAKUS” w Chorzowie			


GEZ		KARTA ADRESOWA GMINNEJ EWIDENCJI ZABYTKÓW		nr 2
1. Nazwa	BUDYNEK MIESZKALNY	2. Czas powstania	Pomiędzy 1890 – 1910 r.	
8. Fotografia z opisem wskazującym orientację albo mapa z zaznaczonym stanowiskiem archeologicznym				
Widok od strony zachodniej				
				
4. Adres	ul. Raciborska 26			
5. Przynależność administracyjna	województwo: śląskie			
	powiat: wodzisławski			
	gmina: Gorzycze			
6. Formy ochrony				
7. Opracowanie karty (autor, data i podpis)	Pracownia Projektowo – Urbanistyczno – Konserwatorska „ABAKUS” w Chorzowie			

GEZ		KARTA ADRESOWA GMINNEJ EWIDENCJI ZABYTKÓW		nr 3
1. Nazwa	BUDYNEK MIESZKALNY	2. Czas powstania	1909 r.	3. Miejscowość
8. Fotografia z opisem wskazującym orientację albo mapa z zaznaczonym stanowiskiem archeologicznym		4. Adres		
<p>Widok od strony wschodniej</p> 		<p>ul. Raciborska 31</p>		
		5. Przynależność administracyjna		
		<p>województwo: śląskie</p> <p>powiat: wodzisławski</p> <p>gmina: Gorzyce</p>		
		6. Formy ochrony		
		<p>Obiekt ujęty w miejscowym planie zagospodarowania przestrzennego Gminy Gorzyce.</p>		
		7. Opracowanie karty (autor, data i podpis)		
		<p>Pracownia Projektowo – Urbanistyczno – Konserwatorska „ABAKUS” w Chorzowie</p>		

GEZ		KARTA ADRESOWA GMINNEJ EWIDENCJI ZABYTKÓW		nr 4
1. Nazwa	BUDYNEK MIESZKALNY	2. Czas powstania	1938 r.	3. Miejscowość
8. Fotografia z opisem wskazującym orientację albo mapa z zaznaczonym stanowiskiem archeologicznym		4. Adres		
Widok od strony północno-zachodniej		ul. Wiejska 34		
		5. Przynależność administracyjna		
		województwo: śląskie		
		powiat: wodzisławski		
		gmina: Gorzyce		
		6. Formy ochrony		
		Obiekt ujęty w miejscowym planie zagospodarowania przestrzennego Gminy Gorzyce.		
		7. Opracowanie karty (autor, data i podpis)		
		Pracownia Projektowo – Urbanistyczno – Konserwatorska „ABAKUS” w Chorzowie		

GEZ		KARTA ADRESOWA GMINNEJ EWIDENCJI ZABYTKÓW		nr 5
1. Nazwa	2. Czas powstania	3. Miejscowość		
PAŁAC TZW. DOLNY	Lata 1912 - 1914	GORZYCE		
8. Fotografia z opisem wskazującym orientację albo mapa z zaznaczonym stanowiskiem archeologicznym				
Widok od strony południowej				
				
4. Adres	5. Przynależność administracyjna			
ul. Bogumińska	województwo: śląskie			
	powiat: wodzisławski			
	gmina: Gorzyce			
	6. Formy ochrony			
	A/1388/89 z dnia 10.10.1989 r.			
7. Opracowanie karty (autor, data i podpis)				
Pracownia Projektowo – Urbanistyczno – Konserwatorska „ABAKUS” w Chorzowie				

GEZ		KARTA ADRESOWA GMINNEJ EWIDENCJI ZABYTKÓW		nr 6
1. Nazwa		2. Czas powstania		3. Miejscowość
DAWNA STRAŻNICA WOJSK OCHRONY POGRANICZA, OBECNIE BUDYNEK URZĘDU GMINY		Pomiedzy 1922 – 1935 r.		GORZYCE
8. Fotografia z opisem wskazującym orientację albo mapa z zaznaczonym stanowiskiem archeologicznym				
Widok od strony północnej				
				
4. Adres				
ul. Bogumińska 13				
5. Przynależność administracyjna				
województwo: śląskie powiat: wodzisławski gmina: Gorzyce				
6. Formy ochrony				
Obiekt ujęty w miejscowym planie zagospodarowania przestrzennego Gminy Gorzyce.				
7. Opracowanie karty (autor, data i podpis)				
Pracownia Projektowo – Urbanistyczno – Konserwatorska „ABAKUS” w Chorzowie				

GEZ		KARTA ADRESOWA GMINNEJ EWIDENCJI ZABYTKÓW		nr 7
1. Nazwa		2. Czas powstania		3. Miejscowość
KOŚCIÓŁ PARAFIALNY PW. ŚW. ANIOŁA STRÓŻA		Lata 1862 – 1869 odbudowa w latach 1946 - 1948		GORZYCE
8. Fotografia z opisem wskazującym orientację albo mapa z zaznaczonym stanowiskiem archeologicznym				
Widok od strony południowo-wschodniej				
				
4. Adres				
ul. Ogrodowa 1				
5. Przynależność administracyjna				
województwo: śląskie				
powiat: wodzisławski				
gmina: Gorzycy				
6. Formy ochrony				
Objekt ujęty w miejscowym planie zagospodarowania przestrzennego Gminy Gorzycy.				
7. Opracowanie karty (autor, data i podpis)				
Pracownia Projektowo – Urbanistyczno – Konserwatorska „ABAKUS” w Chorzowie				

GEZ

KARTA ADRESOWA GMINNEJ EWIDENCJI ZABYTKÓW

nr 8

1. Nazwa

**PROBOSTWO PARAFII RZYMSKO – KATOLICKIEJ
PW. ANIOŁA STRÓŻA**

2. Czas powstania

1852 r., wiele późniejszych przebudów

3. Miejscowość

GORZYCE

8. Fotografia z opisem wskazującym orientację albo mapa z zaznaczonym stanowiskiem archeologicznym

Widok od strony południowo-zachodniej



4. Adres

ul. Ogrodowa 1

5. Przynależność administracyjna

województwo:

śląskie

powiat:

wodzisławski

gmina:


Gorzyce


6. Formy ochrony


Obiekt ujęty w miejscowym planie zagospodarowania przestrzennego Gminy Gorzyce.


7. Opracowanie karty (autor, data i podpis)


Pracownia Projektowo – Urbanistyczno –
Konsultatorska „ABAKUS” w Chorzowie




GEZ		KARTA ADRESOWA GMINNEJ EWIDENCJI ZABYTKÓW		nr 9
1. Nazwa	BUDYNEK MIESZKALNY	2. Czas powstania	Pomiędzy 1920 – 1935 r.	
8. Fotografia z opisem wskazującym orientację albo mapa z zaznaczonym stanowiskiem archeologicznym				
Widok od strony wschodniej				
				
4. Adres	ul. Raciborska 83			
5. Przynależność administracyjna	województwo: śląskie powiat: wodzisławski gmina: Gorzyce			
6. Formy ochrony				
7. Opracowanie karty (autor, data i podpis)	Pracownia Projektowo – Urbanistyczno – Konserwatorska „ABAKUS” w Chorzowie			


GEZ		KARTA ADRESOWA GMINNEJ EWIDENCJI ZABYTKÓW		nr 10
1. Nazwa	BUDYNEK MIESZKALNY	2. Czas powstania	Pomiędzy 1900 – 1915 r.	
8. Fotografia z opisem wskazującym orientację albo mapa z zaznaczonym stanowiskiem archeologicznym				
Widok od strony wschodniej				
				
3. Miejscowość	GORZYCE			
4. Adres	ul. Raciborska 103			
5. Przynależność administracyjna	województwo: śląskie			
	powiat: wodzisławski			
	gmina: Gorzyce			
6. Formy ochrony				
7. Opracowanie karty (autor, data i podpis)	Pracownia Projektowo – Urbanistyczno – Konserwatorska „ABAKUS” w Chorzowie			


GEZ		KARTA ADRESOWA GMINNEJ EWIDENCJI ZABYTKÓW		nr 11
1. Nazwa		2. Czas powstania		3. Miejscowość
BUDYNEK MIESZKALNY		Pomiędzy 1900 – 1915 r.		GORZYCE
8. Fotografia z opisem wskazującym orientację albo mapa z zaznaczonym stanowiskiem archeologicznym				
Widok od strony południowo-zachodniej				
				
4. Adres				
ul. Wiejska 19				
5. Przynależność administracyjna				
województwo: śląskie				
powiat: wodzisławski				
gmina: Gorzyce				
6. Formy ochrony				
Obiekt ujęty w miejscowym planie zagospodarowania przestrzennego Gminy Gorzyce.				
7. Opracowanie karty (autor, data i podpis)				
Pracownia Projektowo – Urbanistyczno – Konserwatorska „ABAKUS” w Chorzowie				


GEZ		KARTA ADRESOWA GMINNEJ EWIDENCJI ZABYTKÓW		nr 12
1. Nazwa	DAWNA LODOWNIA	2. Czas powstania	Okolo 1900 – 1915 r.	
8. Fotografia z opisem wskazującym orientację albo mapa z zaznaczonym stanowiskiem archeologicznym				
Widok od strony zachodniej				
				
3. Miejscowość	GORZYCE			
4. Adres	ul. Zamkowa			
5. Przynależność administracyjna	województwo: śląskie			
powiat:	wodzisławski			
gmina:	Gorzycze			
6. Formy ochrony	<p>Objekt ujęty w miejscowym planie zagospodarowania przestrzennego Gminy Gorzycze.</p>			
7. Opracowanie karty (autor, data i podpis)	<p>Pracownia Projektowo – Urbanistyczno – Konserwatorska „ABAKUS” w Chorzowie</p>			


GEZ		KARTA ADRESOWA GMINNEJ EWIDENCJI ZABYTKÓW	nr 13
1. Nazwa DAWNY PAŁAC MYŚLIWSKI TZW. „GÓRNY”, OBECNIE WOJEWÓDZKI OŚRODEK LECZNICTWA ODWYKOWEGO I ZAKŁAD OPIEKUNICZO - LECZNICZY		2. Czas powstania Około 1910 – 1912 r.	3. Miejscowość GORZYCE
8. Fotografia z opisem wskazującym orientację albo mapa z zaznaczonym stanowiskiem archeologicznym Widok od strony południowo-zachodniej		4. Adres ul. Zamkowa 8	
		5. Przynależność administracyjna województwo: śląskie powiat: wodzisławski gmina: Gorzyce	
6. Formy ochrony A/1388/89 z dnia 10.10.1989 r.		7. Opracowanie karty (autor, data i podpis) Pracownia Projektowo – Urbanistyczna – Konserwatorska „ABAKUS” w Chorzowie	





GEZ	KARTA ADRESOWA GMINNEJ EWIDENCJI ZABYTKÓW	nr 14			
1. Nazwa			2. Czas powstania	3. Miejscowość	
DAWNY FOLWARK	GORZYCZKI	8. Fotografia z opisem wskazującym orientację albo mapa z zaznaczonym stanowiskiem archeologicznym			
			4. Adres	5. Przynależność administracyjna	7. Opracowanie karty (autor, data i podpis)
ul. Wiejska	województwo: śląskie	powiat: wodzisławski	gmina: Gorzyce	6. Formy ochrony	Obiekt niemy w miejscowym planie zagospodarowania przestrzennego Gminy Gorzyce.
Pracownia Projektowo – Urbanistyczno – Konserwatorska „ABAKUS” w Chorzowie					

GEZ	KARTA ADRESOWA GMINNEJ EWIDENCJI ZABYTKÓW	nr 14b
1. Nazwa		
STAJNIA - DAWNY FOLWARK	XIX / XX wiek	GORZYCZKI
8. Fotografia z opisem wskazującym orientację albo mapa z zaznaczonym stanowiskiem archeologicznym		
Widok od strony północno-zachodniej		
		
4. Adres		
ul. Wiejska		
5. Przynależność administracyjna		
województwo: śląskie		
powiat: wodzisławski		
gmina: Gorzyce		
6. Formy ochrony		
7. Opracowanie karty (autor, data i podpis) Pracownia Projektowo – Urbanistyczno – Konservatorska „ABAKUS” w Chorzowie		

GEZ		KARTA ADRESOWA GMINNEJ EWIDENCJI ZABYTEKÓW		nr 15
1. Nazwa		2. Czas powstania		3. Miejscowość
KOLONIA FRYDERYK - BUDYNEK MIESZKALNY DLA ROBOTNIKÓW (FAMILOK)		Pomiędzy 1913 – 1918 r.		GORZYCZKI
8. Fotografia z opisem wskazującym orientację albo mapa z zaznaczonym stanowiskiem archeologicznym				
Widok od strony wschodniej				
				
4. Adres		5. Przynależność administracyjna		
ul. Kopahiana 57		województwo: śląskie powiat: wodzisławski gmina: Gorzyce		
6. Formy ochrony		7. Opracowanie karty (autor, data i podpis)		
A/276/09 z dnia 31.12.2009 r.		Pracownia Projektowo – Urbanistyczno – Konserwatorska „ABAKUS” w Chorzowie		

GEZ		KARTA ADRESOWA GMINNEJ EWIDENCJI ZABYTKÓW		nr 16
1. Nazwa		2. Czas powstania		3. Miejscowość
KOLONIA FRYDERYK - BUDYNEK MIESZKALNY DLA ROBOTNIKÓW (FAMILIOK)		Pomiędzy 1913 – 1918 r.		GORZYCZKI
8. Fotografia z opisem wskazującym orientację albo mapa z zaznaczonym stanowiskiem archeologicznym				
Widok od strony wschodniej				
				
4. Adres		5. Przynależność administracyjna		
ul. Kopalniana 59		województwo: śląskie		
		powiat: wodzisławski		
		gmina: Gorzycze		
6. Formy ochrony		7. Opracowanie karty (autor, data i podpis)		
A/276/09 z dnia 31.12.2009 r.		Pracownia Projektowo – Urbanistyczno – Konserwatorska „ABAKUS” w Chorzowie		

GEZ		KARTA ADRESOWA GMINNEJ EWIDENCJI ZABYTKÓW		nr 17
1. Nazwa		2. Czas powstania		3. Miejscowość
KOLONIA FRYDERYK - BUDYNEK MIESZKALNY DLA ROBOTNIKÓW (FAMILIOK)		Pomiędzy 1913 – 1918 r.		GORZYCZKI
8. Fotografia z opisem wskazującym orientację albo mapa z zaznaczonym stanowiskiem archeologicznym				
Widok od strony wschodniej				
				
4. Adres		5. Przynależność administracyjna		
ul. Kopalniana 61		województwo: śląskie		
		powiat: wodzisławski		
		gmina: Gorzyce		
6. Formy ochrony		7. Opracowanie karty (autor, data i podpis)		
A/276/09 z dnia 31.12.2009 r.		Pracownia Projektowo – Urbanistyczno – Konservatorska „ABAKUS” w Chorzowie		

GEZ	KARTA ADRESOWA GMINNEJ EWIDENCJI ZABYTKÓW	nr 18
1. Nazwa		
DAWNA KOPALNIA WĘGLA KAMIEENNEGO „FRYDERYK”	Pomiędzy 1913 – 1916 r.	GORZYCZKI
		ul. Leśna
		5. Przynależność administracyjna województwo: śląskie powiat: wodzisławski gmina: Gorzyce
	7. Opracowanie karty (autor, data i podpis) Pracownia Projektowo – Urbanistyczno – Konservatorska „ABAKUS” w Chorzowie	6. Formy ochrony Obiekt ujęty w miejscowym planie zagospodarowania przestrzennego Gminy Gorzyce.

GEZ

KARTA ADRESOWA GMINNEJ EWIDENCJI ZABYTKÓW

nr 19

1. Nazwa

**KOLONIA FRYDERYK - BUDYNEK MIESZKALNY DLA
ROBOTNIKÓW (FAMILIOK)**

2. Czas powstania

Pomiędzy 1913 – 1918 r.

3. Miejscowość

GORZYCZKI

8. Fotografia z opisem wskazującym orientację albo mapa z zaznaczonym stanowiskiem archeologicznym

Widok od strony południowej



4. Adres

ul. Leśna 1

5. Przynależność administracyjna

województwo:

śląskie

powiat:

wodzisławski

gmina:


Gorzycze


6. Formy ochrony


A/276/09 z dnia 31.12.2009 r.


7. Opracowanie karty (autor, data i podpis)

Pracownia Projektowo – Urbanistyczno –
Konservatorska „ABAKUS” w Chorzowie


GEZ		KARTA ADRESOWA GMINNEJ EWIDENCJI ZABYTEKÓW		nr 20
1. Nazwa		2. Czas powstania		3. Miejscowość
KOLONIA FRYDERYK - BUDYNEK MIESZKALNY DLA ROBOTNIKÓW (FAMILLOK)		Pomiędzy 1913 – 1918 r.		GORZYCZKI
8. Fotografia z opisem wskazującym orientację albo mapa z zaznaczonym stanowiskiem archeologicznym				
Widok od strony południowej				
				
4. Adres		5. Przynależność administracyjna		
ul. Leśna 3		województwo: śląskie powiat: wodzisławski gmina: Gorzyce		
6. Formy ochrony		7. Opracowanie karty (autor, data i podpis)		
A/276/09 z dnia 31.12.2009 r.		Pracownia Projektowo – Urbanistyczno – Konservatorska „ABAKUS” w Chorzowie		

GEZ		KARTA ADRESOWA GMINNEJ EWIDENCJI ZABYTKÓW		nr 21
1. Nazwa		2. Czas powstania		3. Miejscowość
KOLONIA FRYDERYK - BUDYNEK MIESZKALNY DLA ROBOTNIKÓW (FAMILLOK)		Pomędzy 1913 – 1918 r.		GORZYCZKI
8. Fotografia z opisem wskazującym orientację albo mapa z zaznaczonym stanowiskiem archeologicznym				
Widok od strony północnej				
				
4. Adres				
ul. Leśna 5				
5. Przynależność administracyjna				
województwo: śląskie powiat: wodzisławski gmina: Gorzyce				
6. Formy ochrony				
A/276/09 z dnia 31.12.2009 r.				
7. Opracowanie karty (autor, data i podpis)				
Pracownia Projektowo – Urbanistyczno – Konserwatorska „ABAKUS” w Chorzowie				


GEZ		KARTA ADRESOWA GMINNEJ EWIDENCJI ZABYTKÓW		nr 22
1. Nazwa		2. Czas powstania		3. Miejscowość
KOLONIA FRYDERYK - BUDYNEK MIESZKALNY DLA ROBOTNIKÓW (FAMILLOK)		Pomiędzy 1913 – 1918 r.		GORZYCZKI
8. Fotografia z opisem wskazującym orientację albo mapa z zaznaczonym stanowiskiem archeologicznym				
Widok od strony południowej				
				
4. Adres		5. Przynależność administracyjna		
ul. Leśna 7		województwo: śląskie powiat: wodzisławski gmina: Gorzyce		
6. Formy ochrony		7. Opracowanie karty (autor, data i podpis)		
A/276/09 z dnia 31.12.2009 r.		Pracownia Projektowo – Urbanistyczno – Konservatorska „ABAKUS” w Chorzowie		

GEZ	KARTA ADRESOWA GMINNEJ EWIDENCJI ZABYTKÓW		
1. Nazwa KOLONIA FRYDERYK - BUDYNEK MIESZKALNY DLA ROBOTNIKÓW (FAMILIOK)	2. Czas powstania Pomiedzy 1913 – 1918 r.	3. Miejscowość GORZYCZKI	4. Adres ul. Leśna 39
8. Fotografia z opisem wskazującym orientację albo mapa z zaznaczonym stanowiskiem archeologicznym Widok od strony południowej			
			
5. Przynależność administracyjna województwo: śląskie powiat: wodzisławski gmina: Gorzyce			
5. Formy ochrony Obiekt ujęty w miejscowym planie zagospodarowania przestrzennego Gminy Gorzyce.			
7. Opracowanie karty (autor, data i podpis) Pracownia Projektowo – Urbanistyczno – Konserwatorska „ABAKUS” w Chorzowie			


GEZ	KARTA ADRESOWA GMINNEJ EWIDENCJI ZABYTKÓW	nr 24
1. Nazwa		
KOLONIA FRYDERYK – BUDYNEK MIESZKALNY DLA URZĘDNIKÓW ZWANY BEAMTREM	Pomiędzy 1913 – 1918 r.	GORZYCZKI
8. Fotografia z opisem wskazującym orientację albo mapa z zaznaczonym stanowiskiem archeologicznym Widok od strony wschodniej		4. Adres ul. Leśna 40
		5. Przynależność administracyjna województwo: śląskie powiat: wodzisławski gmina: Gorzyce
		6. Formy ochrony Objekt ujęty w miejscowym planie zagospodarowania przestrzennego Gminy Gorzyce.
		7. Opracowanie karty (autor, data i podpis) Pracownia Projektowo – Urbanistyczno – Konserwatorska „ABAKUS” w Chorzowie

GEZ		KARTA ADRESOWA GMINNEJ EWIDENCJI ZABYTEKÓW		nr 25
1. Nazwa		2. Czas powstania		3. Miejscowość
KOLONIA FRYDERYK - BUDYNEK MIESZKALNY DLA ROBOTNIKÓW (FAMILOK)		Pomiędzy 1913 – 1918 r.		GORZYCZKI
8. Fotografia z opisem wskazującym orientację albo mapa z zaznaczonym stanowiskiem archeologicznym				
Widok od strony wschodniej				
				
4. Adres		5. Przynależność administracyjna		
ul. Leśna 41		województwo: śląskie		
		powiat: wodzisławski		
		gmina: Gorzyce		
6. Formy ochrony		7. Opracowanie karty (autor, data i podpis)		
Obiekt ujęty w miejscowym planie zagospodarowania przestrzennego Gminy Gorzyce.		Pracownia Projektowo – Urbanistyczno – Konserwatorska „ABAKUS” w Chorzowie		

GEZ		KARTA ADRESOWA GMINNEJ EWIDENCJI ZABYTKÓW		nr 26
1. Nazwa		2. Czas powstania		3. Miejscowość
KOLONIA FRYDERYK - BUDYNEK MIESZKALNY		Pomiędzy 1913 – 1918 r.		GORZYCZKI
8. Fotografia z opisem wskazującym orientację albo mapa z zaznaczonym stanowiskiem archeologicznym				
Widok od strony wschodniej				
				
4. Adres				
ul. Leśna 42				
5. Przynależność administracyjna				
województwo: śląskie				
powiat: wodzisławski				
gmina: Gorzyce				
6. Formy ochrony				
Obiekt ujęty w miejscowym planie zagospodarowania przestrzennego Gminy Gorzyce.				
7. Opracowanie karty (autor, data i podpis)				
Pracownia Projektowo – Urbanistyczno – Konserwatorska „ABAKUS” w Chorzowie				

GEZ		KARTA ADRESOWA GMINNEJ EWIDENCJI ZABYTEKÓW		nr 27
1. Nazwa		2. Czas powstania		3. Miejscowość
KOLONIA FRYDERYK – BUDYNEK MIESZKALNY DLA URZĘDNIKÓW ZWANY BEAMTREM		Pomiędzy 1913 – 1918 r.		GORZYCZKI
8. Fotografia z opisem wskazującym orientację albo mapa z zaznaczonym stanowiskiem archeologicznym				
Widok od strony wschodniej				
				
4. Adres				
ul. Leśna 44				
5. Przynależność administracyjna				
województwo: śląskie				
powiat: wodzisławski				
gmina: Gorzyce				
6. Formy ochrony				
Obiekt ujęty w miejscowym planie zagospodarowania przestrzennego Gminy Gorzyce.				
7. Opracowanie karty (autor, data i podpis)				
Pracownia Projektowo – Urbanistyczno – Konserwatorska „ABAKUS” w Chorzowie				



GEZ		KARTA ADRESOWA GMINNEJ EWIDENCJI ZABYTKÓW		nr 28
1. Nazwa	DAWNA WILLA DYREKTORA KOPALNI „FRYDERYK”, OBECNIE SZKOŁA I PRZEDSZKOLE	2. Czas powstania	Pomiędzy 1913 – 1918 r.	
8. Fotografia z opisem wskazującym orientację albo mapa z zaznaczonym stanowiskiem archeologicznym				
Widok od strony wschodniej				
				
3. Miejscowość	GORZYCZKI			
4. Adres	ul. Leśna 46			
5. Przynależność administracyjna	województwo: śląskie			
	powiat: wodzisławski			
	gmina: Gorzyce			
6. Formy ochrony	Obiekt ujęty w miejscowym planie zagospodarowania przestrzennego Gminy Gorzyce.			
7. Opracowanie karty (autor, data i podpis)	Pracownia Projektowo – Urbanistyczno – Konserwatorska „ABAKUS” w Chorzowie			


GEZ		KARTA ADRESOWA GMINNEJ EWIDENCJI ZABYTKÓW		nr 29
1. Nazwa		2. Czas powstania		3. Miejscowość
BUDYNEK MIESZKALNO - GOSPODARCZY		Pomiędzy 1900 – 1920 r.		ODRA
8. Fotografia z opisem wskazującym orientację albo mapa z zaznaczonym stanowiskiem archeologicznym				
Widok od strony północno-zachodniej				
				
4. Adres				
ul. Główna 34				
5. Przynależność administracyjna				
województwo: śląskie				
powiat: wodzisławski				
gmina: Gorzyce				
6. Formy ochrony				
Obiekt ujęty w miejscowym planie zagospodarowania przestrzennego Gminy Gorzyce.				
7. Opracowanie karty (autor, data i podpis)				
Pracownia Projektowo – Urbanistyczno – Konserwatorska „ABAKUS” w Chorzowie				


GEZ		KARTA ADRESOWA GMINNEJ EWIDENCJI ZABYTEKÓW		nr 30
1. Nazwa		2. Czas powstania		3. Miejscowość
BUDYNEK MIESZKALNY		I ćwierć XX wieku		ODRA
8. Fotografia z opisem wskazującym orientację albo mapa z zaznaczonym stanowiskiem archeologicznym				
Widok od strony południowo-zachodniej				
				
4. Adres		5. Przynależność administracyjna		
ul. Główna 44		województwo: śląskie		
		powiat: wodzisławski		
		gmina: Gorzyce		
6. Formy ochrony		7. Opracowanie karty (autor, data i podpis)		
Obiekt ujęty w miejscowym planie zagospodarowania przestrzennego Gminy Gorzyce.		Pracownia Projektowo – Urbanistyczno – Konserwatorska „ABAKUS” w Chorzowie		


GEZ		KARTA ADRESOWA GMINNEJ EWIDENCJI ZABYTEKÓW		nr 31
1. Nazwa		2. Czas powstania		3. Miejscowość
BUDYNEK MIESZKALNO - GOSPODARCZY		Pomiędzy 1900 – 1920 r.		ODRA
8. Fotografia z opisem wskazującym orientację albo mapa z zaznaczonym stanowiskiem archeologicznym				
Widok od strony południowo-zachodniej				
				
4. Adres				
ul. Główna 54				
5. Przynależność administracyjna				
województwo: śląskie				
powiat: wodzisławski				
gmina: Gorzyce				
6. Formy ochrony				
Obiekt ujęty w miejscowym planie zagospodarowania przestrzennego Gminy Gorzyce.				
7. Opracowanie karty (autor, data i podpis)				
Pracownia Projektowo – Urbanistyczno – Konserwatorska „ABAKUS” w Chorzowie				


GEZ		KARTA ADRESOWA GMINNEJ EWIDENCJI ZABYTEKÓW		nr 32
1. Nazwa	BUDYNEK MIESZKALNY	2. Czas powstania	Pomiędzy 1900 – 1920 r.	3. Miejscowość
8. Fotografia z opisem wskazującym orientację albo mapa z zaznaczonym stanowiskiem archeologicznym				4. Adres
Widok od strony południowej				ul. Bogumińska 5
				5. Przyależność administracyjna
				województwo: śląskie powiat: wodzisławski gmina: Gorzyce
6. Formy ochrony				7. Opracowanie karty (autor, data i podpis)
<p>Obiekt ujęty w miejscowym planie zagospodarowania przestrzennego Gminy Gorzyce.</p>				Pracownia Projektowo – Urbanistyczno – Konserwatorska „ABAKUS” w Chorzowie

GEZ		KARTA ADRESOWA GMINNEJ EWIDENCJI ZABYTEKÓW		nr 33
1. Nazwa		2. Czas powstania		
DAWNY FOLWARK				
8. Fotografia z opisem wskazującym orientację albo mapa z zaznaczonym stanowiskiem archeologicznym				
				
3. Miejscowość		4. Adres		
OLZA		ul. Bogumińska 37		
5. Przynależność administracyjna				
województwo:		śląskie		
powiat:		wodzisławski		
gmina:		Gorzycze		
6. Formy ochrony				
7. Opracowanie karty (autor, data i podpis)				
Pracownia Projektowo – Urbanistyczno – Konservatorska „ABAKUS” w Chorzowie				

GEZ		KARTA ADRESOWA GMINNEJ EWIDENCJI ZABYTKÓW		nr 34
1. Nazwa		2. Czas powstania		3. Miejscowość
BUDYNEK MIESZKALNY		Pomiędzy 1925 – 1940 r.		OLZA
8. Fotografia z opisem wskazującym orientację albo mapa z zaznaczonym stanowiskiem archeologicznym				
Widok od strony północno-wschodniej				
				
4. Adres		5. Przynależność administracyjna		
ul. Dworcowa 17		województwo: śląskie		
		powiat: wodzisławski		
		gmina: Gorzyce		
6. Formy ochrony				
7. Opracowanie karty (autor, data i podpis)				
Pracownia Projektowo – Urbanistyczno – Konservatorska „ABAKUS” w Chorzowie				


GEZ		KARTA ADRESOWA GMINNEJ EWIDENCJI ZABYTEKÓW		nr 35
1. Nazwa		2. Czas powstania		3. Miejscowość
BUDYNEK MIESZKALNY		Pomiędzy 1900 – 1915 r.		OLZA
8. Fotografia z opisem wskazującym orientację albo mapa z zaznaczonym stanowiskiem archeologicznym				
Widok od strony wschodniej				
				
4. Adres				
ul. Dworcowa 19				
5. Przynależność administracyjna				
województwo: śląskie				
powiat: wodzisławski				
gmina: Gorzycze				
6. Formy ochrony				
7. Opracowanie karty (autor, data i podpis)				
Pracownia Projektowo – Urbanistyczno – Konservatorska „ABAKUS” w Chorzowie				

GEZ		KARTA ADRESOWA GMINNEJ EWIDENCJI ZABYTEKÓW		nr 36
1. Nazwa	BUDYNEK STACJI KOLEJOWEJ		2. Czas powstania	Okolo 1882 r., rozbudowa 1915 r.
8. Fotografia z opisem wskazującym orientację albo mapa z zaznaczonym stanowiskiem archeologicznym				
Widok od strony południowo-zachodniej				
				
3. Miejscowość	OLZA			
4. Adres	ul. Dworcowa 56			
5. Przynależność administracyjna	województwo: śląskie			
	powiat: wodzisławski			
	gmina: Gorzyce			
6. Formy ochrony				
7. Opracowanie karty (autor, data i podpis)	Pracownia Projektowo – Urbanistyczno – Konserwatorska „ABAKUS” w Chorzowie			

GEZ		KARTA ADRESOWA GMINNEJ EWIDENCJI ZABYTKÓW		nr 37
1. Nazwa		2. Czas powstania		3. Miejscowość
BUDYNEK MIESZKALNY		II ćwierć XX wieku		OLZA
8. Fotografia z opisem wskazującym orientację albo mapa z zaznaczonym stanowiskiem archeologicznym				
Widok od strony zachodniej				
				
4. Adres				
ul. Dworcowa 72				
5. Przynależność administracyjna				
województwo: śląskie				
powiat: wodzisławski				
gmina: Gorzyce				
6. Formy ochrony				
Obiekt ujęty w miejscowym planie zagospodarowania przestrzennego Gminy Gorzyce.				
7. Opracowanie karty (autor, data i podpis)				
Pracownia Projektowo – Urbanistyczno – Konserwatorska „ABAKUS” w Chorzowie				

GEZ		KARTA ADRESOWA GMINNEJ EWIDENCJI ZABYTKÓW		nr 38
1. Nazwa		2. Czas powstania		3. Miejscowość
KOLONIA OLECKA - BUDYNEK MIESZKALNY DLA ROBOTNIKÓW		Pomiędzy 1905 – 1920 r.		OLZA
8. Fotografia z opisem wskazującym orientację albo mapa z zaznaczonym stanowiskiem archeologicznym				
Widok od strony wschodniej				
				
4. Adres				
ul. Dworcowa 90				
5. Przynależność administracyjna				
województwo: śląskie				
powiat: wodzisławski				
gmina: Gorzyce				
6. Formy ochrony				
Obiekt ujęty w miejscowym planie zagospodarowania przestrzennego Gminy Gorzyce.				
7. Opracowanie karty (autor, data i podpis)				
Pracownia Projektowo – Urbanistyczno – Konserwatorska „ABAKUS” w Chorzowie				


GEZ		KARTA ADRESOWA GMINNEJ EWIDENCJI ZABYTKÓW		nr 39
1. Nazwa		2. Czas powstania		3. Miejscowość
KOLONIA OLECKA - BUDYNEK MIESZKALNY		Pomiędzy 1905 – 1920 r.		OLZA
8. Fotografia z opisem wskazującym orientację albo mapa z zaznaczonym stanowiskiem archeologicznym				
Widok od strony południowo-zachodniej				
				
4. Adres				
ul. Dworcowa 92				
5. Przynależność administracyjna				
województwo: śląskie				
powiat: wodzisławski				
gmina: Gorzyce				
6. Formy ochrony				
Obiekt ujęty w miejscowym planie zagospodarowania przestrzennego Gminy Gorzyce.				
7. Opracowanie karty (autor, data i podpis)				
Pracownia Projektowo – Urbanistyczno – Konserwatorska „ABAKUS” w Chorzowie				


GEZ		KARTA ADRESOWA GMINNEJ EWIDENCJI ZABYTKÓW		nr 40
1. Nazwa		2. Czas powstania		3. Miejscowość
KOLONIA OLECKA - BUDYNEK MIESZKALNY		Pomiędzy 1905 – 1920 r.		OLZA
8. Fotografia z opisem wskazującym orientację albo mapa z zaznaczonym stanowiskiem archeologicznym				
Widok od strony południowo-zachodniej				
				
4. Adres		5. Przynależność administracyjna		
ul. Dworcowa 94		województwo: śląskie		
		powiat: wodzisławski		
		gmina: Gorzyce		
6. Formy ochrony		7. Opracowanie karty (autor, data i podpis)		
Obiekt ujęty w miejscowym planie zagospodarowania przestrzennego Gminy Gorzyce.		Pracownia Projektowo – Urbanistyczno – Konserwatorska „ABAKUS” w Chorzowie		


GEZ		KARTA ADRESOWA GMINNEJ EWIDENCJI ZABYTKÓW		nr 41
1. Nazwa		2. Czas powstania		3. Miejscowość
KOLONIA OLECKA - BUDYNEK MIESZKALNY		Pomiędzy 1905 – 1920 r.		OLZA
8. Fotografia z opisem wskazującym orientację albo mapa z zaznaczonym stanowiskiem archeologicznym				
Widok od strony południowo-zachodniej				
				
4. Adres				
ul. Dworcowa 96				
5. Przynależność administracyjna				
województwo: śląskie				
powiat: wodzisławski				
gmina: Gorzycze				
6. Formy ochrony				
Obiekt ujęty w miejscowym planie zagospodarowania przestrzennego Gminy Gorzycze.				
7. Opracowanie karty (autor, data i podpis)				
Pracownia Projektowo – Urbanistyczna – Konserwatorska „ABAKUS” w Chorzowie				

GEZ		nr 42
KARTA ADRESOWA GMINNEJ EWIDENCJI ZABYTKÓW		
1. Nazwa	KOLONIA OLECKA - BUDYNEK MIESZKALNY	2. Czas powstania
		Pomiędzy 1905 – 1920 r.
8. Fotografia z opisem wskazującym orientację albo mapa z zaznaczonym stanowiskiem archeologicznym		
Widok od strony południowej		
		
3. Miejscowość	OLZA	
4. Adres	ul. Dworcowa 98	
5. Przynależność administracyjna	województwo: śląskie	
	powiat: wodzisławski	
	gmina: Gorzyce	
6. Formy ochrony	Obiekt ujęty w miejscowym planie zagospodarowania przestrzennego Gminy Gorzyce.	
7. Opracowanie karty (autor, data i podpis)	Pracownia Projektowo – Urbanistyczno – Konserwatorska „ABAKUS” w Chorzowie	

GEZ		KARTA ADRESOWA GMINNEJ EWIDENCJI ZABYTEKÓW		nr 43
1. Nazwa				
KOLONIA OLECKA - BUDYNEK MIESZKALNY		Pomiędzy 1905 – 1920 r.		3. Miejscowość
				OLZA
8. Fotografia z opisem wskazującym orientację albo mapa z zaznaczonym stanowiskiem archeologicznym		4. Adres		
Widok od strony zachodniej		ul. Dworcowa 102		
		5. Przynależność administracyjna		
		województwo: śląskie		
		powiat: wodzisławski		
		gmina: Gorzyce		
		6. Formy ochrony		
		7. Opracowanie karty (autor, data i podpis)		
		Pracownia Projektowo – Urbanistyczno – Konservatorska „ABAKUS” w Chorzowie		


GEZ		KARTA ADRESOWA GMINNEJ EWIDENCJI ZABYTKÓW		nr 44
1. Nazwa		2. Czas powstania		3. Miejscowość
KOŚCIÓŁ PARAFIALNY PW. NAJŚWIĘTSZEJ MARIII PANNY KRÓLOWEJ POKOJU		Lata 1932 – 1935, odbudowa 1946 r.		OLZA
8. Fotografia z opisem wskazującym orientację albo mapa z zaznaczonym stanowiskiem archeologicznym				
Widok od strony zachodniej				
				
4. Adres				
ul. Szkolna 9				
5. Przynależność administracyjna				
województwo: śląskie				
powiat: wodzisławski				
gmina: Gorzyce				
6. Formy ochrony				
Obiekt ujęty w miejscowym planie zagospodarowania przestrzennego Gminy Gorzyce.				
7. Opracowanie karty (autor, data i podpis)				
Pracownia Projektowo – Urbanistyczno – Konserwatorska „ABAKUS” w Chorzowie				

GEZ		KARTA ADRESOWA GMINNEJ EWIDENCJI ZABYTKÓW	
1. Nazwa		2. Czas powstania	
BUDYNEK MIESZKALNO - GOSPODARCZY		I ćwierć XX wieku	
8. Fotografia z opisem wskazującym orientację albo mapa z zaznaczonym stanowiskiem archeologicznym		3. Miejscowość	
<p>Widok od strony południowej</p> 		OIZA	
		4. Adres	
		ul. Wiejska 18	
		5. Przynależność administracyjna	
		województwo: śląskie	
		powiat: wodzisławski	
		gmina: Gorzyce	
		6. Formy ochrony	
		Obiekt ujęty w miejscowym planie zagospodarowania przestrzennego Gminy Gorzyce.	
		7. Opracowanie karty (autor, data i podpis)	
		Pracownia Projektowo – Urbanistyczno – Konserwatorska „ABAKUS” w Chorzowie	

KARTA ADRESOWA GMINNEJ EWIDENCJI ZABYTKÓW		nr 46
1. Nazwa	BUDYNEK MIESZKALNO - GOSPODARCZY	2. Czas powstania
		Pomiędzy 1900 – 1915 r.
8. Fotografia z opisem wskazującym orientację albo mapa z zaznaczonym stanowiskiem archeologicznym		
Widok od strony południowej		
		
3. Miejscowość	OLZA	
4. Adres	ul. Wiejska 44	
5. Przynależność administracyjna	województwo: śląskie powiat: wodzisławski gmina: Gorzowe	
6. Formy ochrony		
7. Opracowanie karty (autor, data i podpis)	Pracownia Projektowo – Urbanistyczno – Konserwatorska „ABAKUS” w Chorzowie	

GEZ		KARTA ADRESOWA GMINNEJ EWIDENCJI ZABYTKÓW		nr 47
1. Nazwa	BUDYNEK MIESZKALNY	2. Czas powstania	Pomiędzy 1900 – 1915 r.	3. Miejscowość
				OSINY
8. Fotografia z opisem wskazującym orientację albo mapa z zaznaczonym stanowiskiem archeologicznym				
Widok od strony północno-wschodniej				
				
4. Adres				
ul. Władysława Sikorskiego 47				
5. Przynależność administracyjna				
województwo: śląskie				
powiat: wodzisławski				
gmina: Gorzyce				
6. Formy ochrony				
Obiekt ujęty w miejscowym planie zagospodarowania przestrzennego Gminy Gorzyce.				
7. Opracowanie karty (autor, data i podpis)				
Pracownia Projektowo – Urbanistyczno – Konserwatorska „ABAKUS” w Chorzowie				

GEZ	KARTA ADRESOWA GMINNEJ EWIDENCJI ZABYTEKÓW		nr 48
1. Nazwa BUDYNEK MIESZKALNY	2. Czas powstania Pomiędzy 1900 – 1915 r.	3. Miejscowość ROGÓW	
8. Fotografia z opisem wskazującym orientację albo mapa z zaznaczonym stanowiskiem archeologicznym Widok od strony południowo-zachodniej			
		4. Adres ul. Czyżowicka 2	5. Przynależność administracyjna województwo: śląskie powiat: wodzisławski gmina: Gorzyce
		6. Formy ochrony Obiekt ujęty w miejscowym planie zagospodarowania przestrzennego Gminy Gorzyce.	
7. Opracowanie karty (autor, data i podpis) Pracownia Projektowo – Urbanistyczno – Konserwatorska „ABAKUS” w Chorzowie			

GEZ		KARTA ADRESOWA GMINNEJ EWIDENCJI ZABYTKÓW	nr 49
1. Nazwa	BUDYNEK MIESZKALNY		3. Miejscowość
			ROGÓW
	2. Czas powstania		4. Adres
	Pomiędzy 1925 – 1940 r.		ul. Raciborska 28
8. Fotografia z opisem wskazującym orientację albo mapa z zaznaczonym stanowiskiem archeologicznym			
Widok od strony zachodniej			
			
5. Przynależność administracyjna			7. Opracowanie karty (autor, data i podpis)
województwo: śląskie			Pracownia Projektowo – Urbanistyczno – Konserwatorska „ABAKUS” w Chorzowie
powiat: wodzisławski			
gmina: Gorzycze			
6. Formy ochrony			

GEZ

KARTA ADRESOWA GMINNEJ EWIDENCJI ZABYTKÓW

nr 50

1. Nazwa

**KOŚCIÓŁ PARAFIALNY PW. NAJŚWIĘTSZEGO SERCA
PANA JEZUSA**

2. Czas powstania

Lata 1886 – 1898, odbudowa 1945 - 1948

3. Miejscowość

ROGÓW

8. Fotografia z opisem wskazującym orientację albo mapa z zaznaczonym stanowiskiem archeologicznym

Widok od strony wschodniej



4. Adres

ul. Raciborska 40

5. Przynależność administracyjna

województwo:

śląskie

powiat:

wodzisławski

gmina:


Gorzyce


6. Formy ochrony





Obiekt ujęty w miejscowym planie zagospodarowania przestrzennego Gminy Gorzyce.


7. Opracowanie karty (autor, data i podpis)


Pracownia Projektowo – Urbanistyczno –
Konservatorska „ABAKUS” w Chorzowie


GEZ		KARTA ADRESOWA GMINNEJ EWIDENCJI ZABYTKÓW		nr 51
1. Nazwa		2. Czas powstania		3. Miejscowość
SZKOŁA PODSTAWOWA		1955 r., modernizacja lata 80-te XX wieku		ROGÓW
8. Fotografia z opisem wskazującym orientację albo mapa z zaznaczonym stanowiskiem archeologicznym				
Widok od strony południowo-wschodniej				
				
4. Adres				
ul. Szkolna 2				
5. Przynależność administracyjna				
województwo: śląskie				
powiat: wodzisławski				
gmina: Gorzyce				
6. Formy ochrony				
Obiekt ujęty w miejscowym planie zagospodarowania przestrzennego Gminy Gorzyce.				
7. Opracowanie karty (autor, data i podpis)				
Pracownia Projektowo – Urbanistyczno – Konserwatorska „ABAKUS” w Chorzowie				


GEZ		KARTA ADRESOWA GMINNEJ EWIDENCJI ZABYTKÓW		nr 52
1. Nazwa	BUDYNEK MIESZKALNY	2. Czas powstania	Pomiędzy 1950 – 1960 r.	
8. Fotografia z opisem wskazującym orientację albo mapa z zaznaczonym stanowiskiem archeologicznym				
Widok od strony północno-wschodniej				
				
3. Miejscowość	ROGÓW			
4. Adres	ul. Wyzwolenia 40			
5. Przynależność administracyjna	województwo: śląskie			
	powiat: wodzisławski			
	gmina: Gorzyce			
6. Formy ochrony				
7. Opracowanie karty (autor, data i podpis)	Pracownia Projektowo – Urbanistyczno – Konservatorska „ABAKUS” w Chorzowie			


GEZ	KARTA ADRESOWA GMINNEJ EWIDENCJI ZABYTEKÓW		nr 53
1. Nazwa DAWNY FOLWARK	2. Czas powstania Lata 1900-1915		3. Miejscowość TURZA ŚLĄSKA
8. Fotografia z opisem wskazującym orientację albo mapa z zaznaczonym stanowiskiem archeologicznym			
			
4. Adres Skrzyżowanie ulic: Tadeusza Kościuszki / Wodzisławska			
5. Przynależność administracyjna województwo: śląskie powiat: wodzisławski gmina: Gorzyce			
6. Formy ochrony Obiekt ujęty w miejscowym planie zagospodarowania przestrzennego Gminy Gorzyce.			
7. Opracowanie karty (autor, data i podpis) Pracownia Projektowo – Urbanistyczno – Konservatorska „ABAKUS” w Chorzowie			


GEZ		KARTA ADRESOWA GMINNEJ EWIDENCJI ZABYTKÓW		nr 53a
1. Nazwa		2. Czas powstania		3. Miejscowość
SPICHLERZ W ZESPOLE FOLWARCZNYM		1912 rok		TURZA ŚLĄSKA
8. Fotografia z opisem wskazującym orientację albo mapa z zaznaczonym stanowiskiem archeologicznym				
Widok od strony północno-zachodniej				
				
4. Adres				
Skrzyżowanie ulic: Tadeusza Kościuszki / Wodzisławska				
5. Przy należność administracyjna				
województwo: śląskie				
powiat: wodzisławski				
gmina: Gorzyce				
6. Formy ochrony				
7. Opracowanie karty (autor, data i podpis)				
Pracownia Projektowo – Urbanistyczno – Konservatorska „ABAKUS” w Chorzowie				


GEZ		KARTA ADRESOWA GMINNEJ EWIDENCJI ZABYTKÓW		nr 53b
1. Nazwa	STAJNIA W ZESPOLE FOLWARCZNYM		2. Czas powstania	1912 rok
8. Fotografia z opisem wskazującym orientację albo mapa z zaznaczonym stanowiskiem archeologicznym			3. Miejscowość	TURZA ŚLĄSKA
Widok od strony północnej			4. Adres	Skrzyżowanie ulic: Tadeusza Kościuszki / Wodzisławska
			5. Przynależność administracyjna	województwo: śląskie powiat: wodzisławski gmina: Gorzyce
			6. Formy ochrony	
			7. Opracowanie karty (autor, data i podpis)	Pracownia Projektowo – Urbanistyczno – Konservatorska „ABAKUS” w Chorzowie

GEZ		KARTA ADRESOWA GMINNEJ EWIDENCJI ZABYTKÓW		nr 54
1. Nazwa	DAWNA SZKOŁA, OBECNIE BIBLIOTEKA I SKLEP		2. Czas powstania	Początek XX wieku
8. Fotografia z opisem wskazującym orientację albo mapa z zaznaczonym stanowiskiem archeologicznym				
Widok od strony północnej				
				
3. Miejscowość	TURZA ŚLĄSKA			
4. Adres	ul. Powstańców Śląskich 8			
5. Przynależność administracyjna	województwo:	śląskie	powiat:	wodzisławski
	gmina:	Gorzycze		
6. Formy ochrony	<p>Obiekt ujęty w miejscowym planie zagospodarowania przestrzennego Gminy Gorzycze.</p>			
7. Opracowanie karty (autor, data i podpis)	<p>Pracownia Projektowo – Urbanistyczno – Konserwatorska „ABAKUS” w Chorzowie</p>			

GEZ		KARTA ADRESOWA GMINNEJ EWIDENCJI ZABYTEKÓW		nr 55
1. Nazwa		2. Czas powstania		3. Miejscowość
BUDYNEK MIESZKALNY		Pomiędzy 1920 – 1935 r.		TURZA ŚLĄSKA
8. Fotografia z opisem wskazującym orientację albo mapa z zaznaczonym stanowiskiem archeologicznym				
Widok od strony północno-wschodniej				
				
4. Adres				
ul. Powstańców Śląskich 28				
5. Przynależność administracyjna				
województwo: śląskie				
powiat: wodzisławski				
gmina: Gorzyce				
6. Formy ochrony				
Obiekt ujęty w miejscowym planie zagospodarowania przestrzennego Gminy Gorzyce.				
7. Opracowanie karty (autor, data i podpis)				
Pracownia Projektowo – Urbanistyczno – Konserwatorska „ABAKUS” w Chorzowie				

GEZ		KARTA ADRESOWA GMINNEJ EWIDENCJI ZABYTKÓW		nr 56
1. Nazwa		2. Czas powstania		3. Miejscowość
KOŚCIÓŁ PARAFIALNY PW. MATKI BOŻEJ FATIMSKIEJ		1947 r.		TURZA ŚLĄSKA
8. Fotografia z opisem wskazującym orientację albo mapa z zaznaczonym stanowiskiem archeologicznym				
Widok od strony południowo-wschodniej				
				
4. Adres				
ul. Tysiąclecia 15				
5. Przynależność administracyjna				
województwo: śląskie				
powiat: wodzisławski				
gmina: Gorzyce				
6. Formy ochrony				
Obiekt ujęty w miejscowym planie zagospodarowania przestrzennego Gminy Gorzyce.				
7. Opracowanie karty (autor, data i podpis)				
Pracownia Projektowo – Urbanistyczno – Konserwatorska „ABAKUS” w Chorzowie				

GEZ		KARTA ADRESOWA GMINNEJ EWIDENCJI ZABYTKÓW		nr 57
1. Nazwa		2. Czas powstania		3. Miejscowość
BUDYNEK MIESZKALNY		Pomiędzy 1900 – 1915 r.		UCHYLSKO
8. Fotografia z opisem wskazującym orientację albo mapa z zaznaczonym stanowiskiem archeologicznym				
Widok od strony południowej				
				
4. Adres				
ul. Wiejska 24				
5. Przynależność administracyjna				
województwo: śląskie				
powiat: wodzisławski				
gmina: Gorzyce				
6. Formy ochrony				
7. Opracowanie karty (autor, data i podpis)				
Pracownia Projektowo – Urbanistyczno – Konservatorska „ABAKUS” w Chorzowie				

GEZ		KARTA ADRESOWA GMINNEJ EWIDENCJI ZABYTKÓW		nr 58
1. Nazwa		2. Czas powstania		3. Miejscowość
BUDYNEK MIESZKALNO - GOSPODARCZY		Pomiędzy 1900 – 1915 r.		UCHYLSKO
8. Fotografia z opisem wskazującym orientację albo mapa z zaznaczonym stanowiskiem archeologicznym				
Widok od strony północno-wschodniej				
				
4. Adres				
ul. Wiejska 63				
5. Przynależność administracyjna				
województwo: śląskie				
powiat: wodzisławski				
gmina: Gorzyce				
6. Formy ochrony				
7. Opracowanie karty (autor, data i podpis)				
Pracownia Projektowo – Urbanistyczno – Konserwatorska „ABAKUS” w Chorzowie				