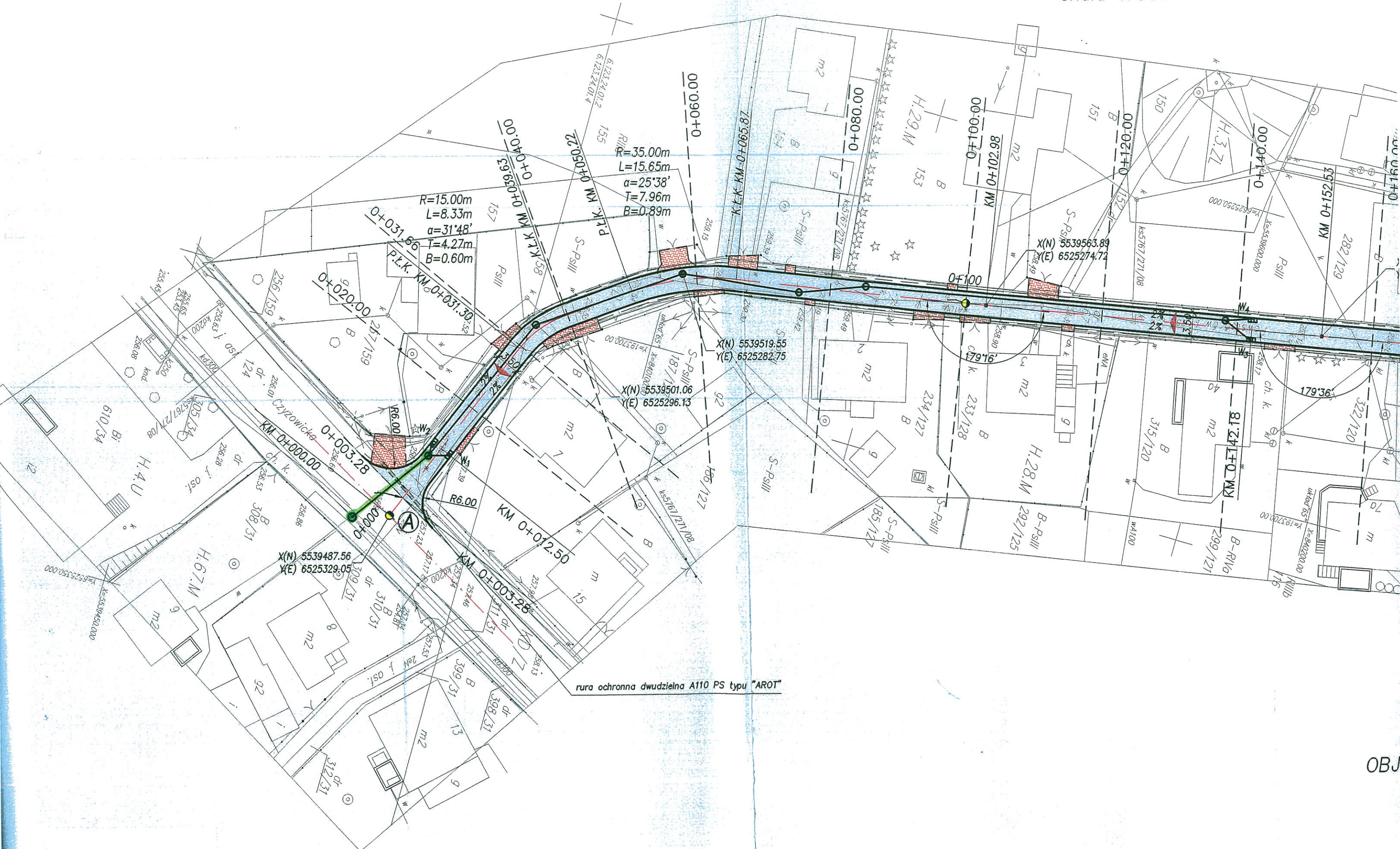


Miejscowość : Rogów
Gmina : Gorzyce

PLAN SYTUACYJNY

skala 1:500



X(N) 5539487.56
Y(E) 6525329.05

X(N) 5539519.55
Y(E) 6525282.75

X(N) 5539501.06
Y(E) 6525296.13

X(N) 5539563.89
Y(E) 6525274.72

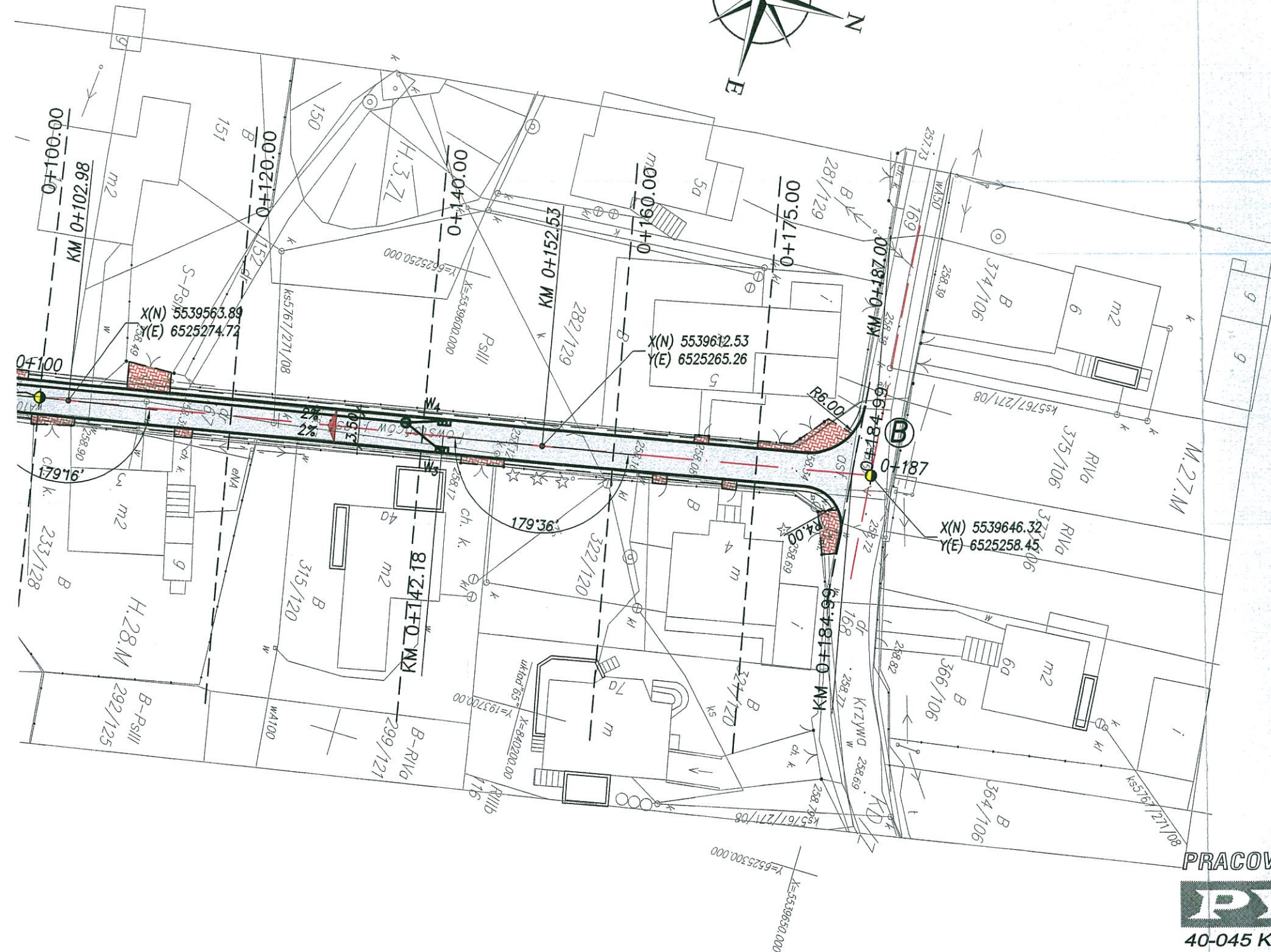
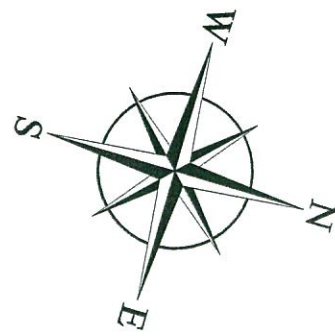
rura ochronna dwudzielna A110 PS typu "AROT"

zakres prac


OBJ

PLAN SYTUACYJNY

skala 1:500



OBJAŚNIENIA:



Proj. jezdnia asfaltobetonowa

Proj. wjazdy z kostki brukowej bet.



Proj. kanalizacja deszczowa

PRACOWNIA DROGOWA

PYLON

Spółka z o.o.

40-045 KATOWICE, ul. Astrów 10

tel/fax (0-32) 251-78-64, E-mail: pylon-katowice@o2.pl

BRANŻA: DROGOWA	PRZEDSIĘWZIĘCIE: Dokumentacja techniczna przebudowy drogi gminnej ulicy Powstańców w m. Rogów	NR UMOWY: IZP 342-11/10
KIER. ZESPOŁU:	OBIEKT: UL. POWSTAŃCÓW W M. ROGÓW	DATA UKOŃCZ. XII.2010
STADIUM: PB/PW	TYTUŁ RYSUNKU: PLAN SYTUACYJNY	SKALA: 1:500
PROJEKTANT: OPRACOWAŁ:	Kazimierz Kalder inż. Jacek Goleśny	Nr upr. WZDP - 535/66 RYS. NR: 2