

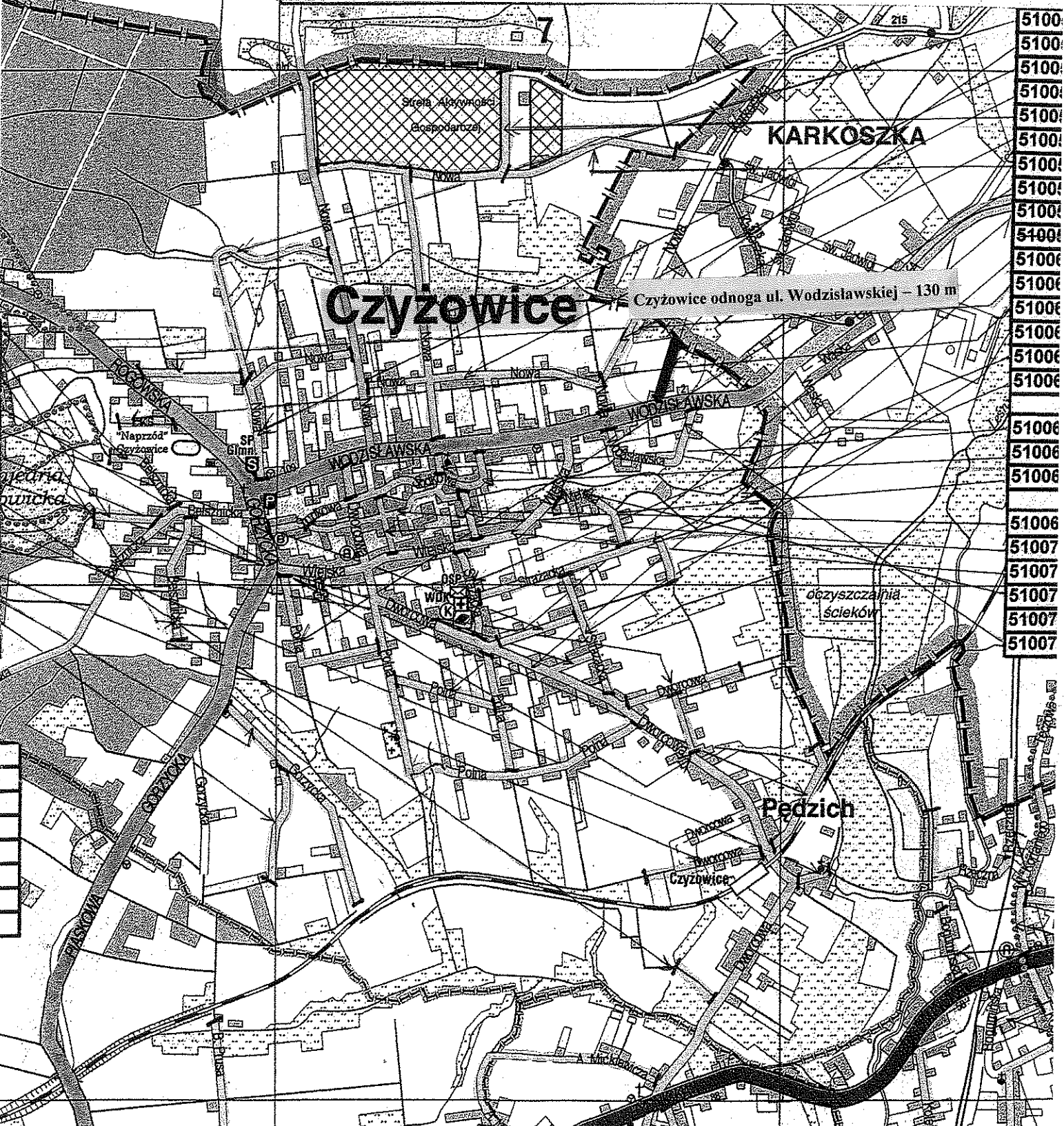
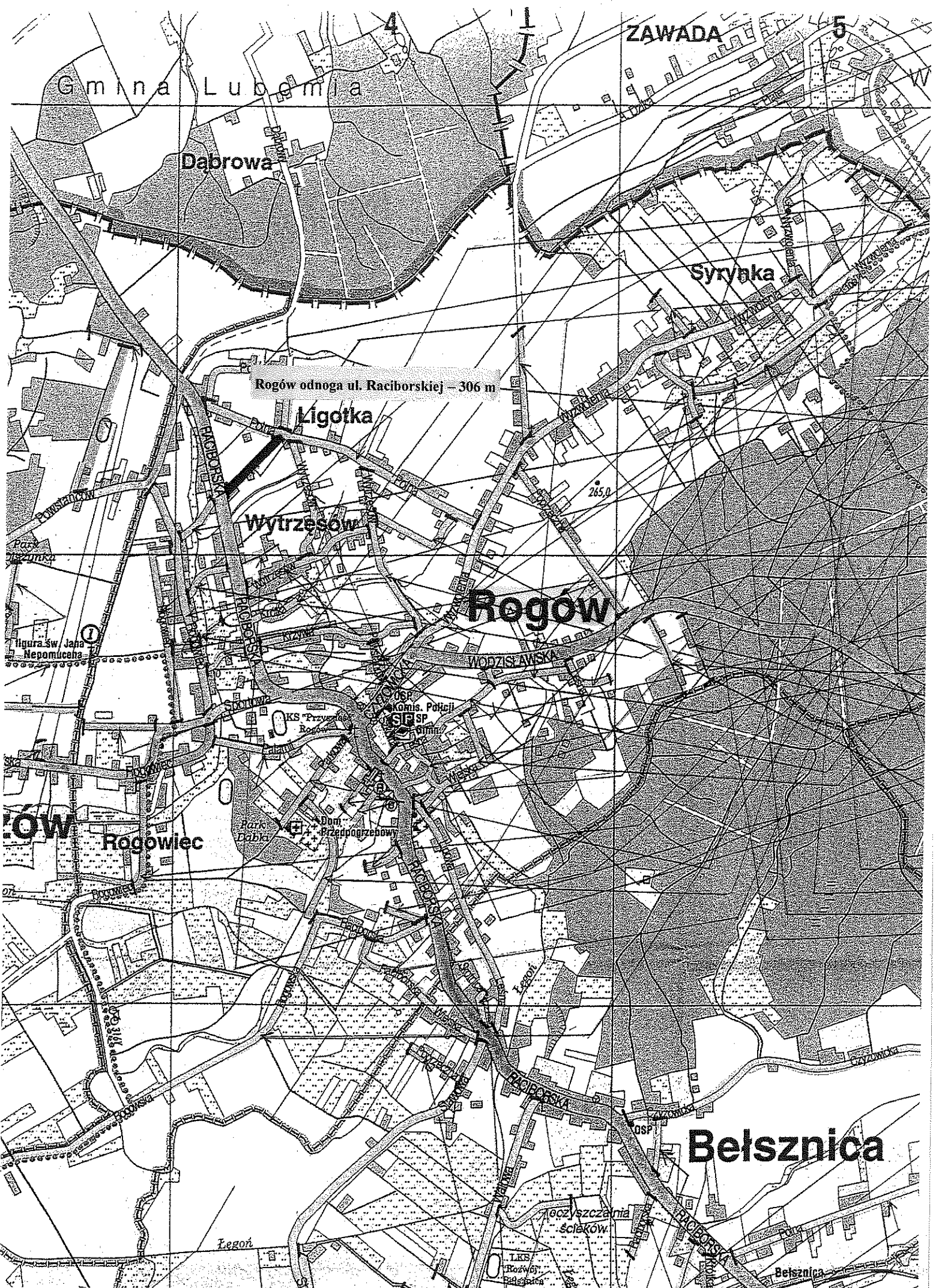


WYKAZ DRÓG WRAZ Z NUI

skala 1:1

 Drogi gminne
 Drogi powiatowe





Gmina Lubomia

ZAWADA

Dąbrowa

Syryńka

Rogów odnoga ul. Raciborskiej - 306 m

Ligołka

Wytrzesów

Rogów

Rogówiec

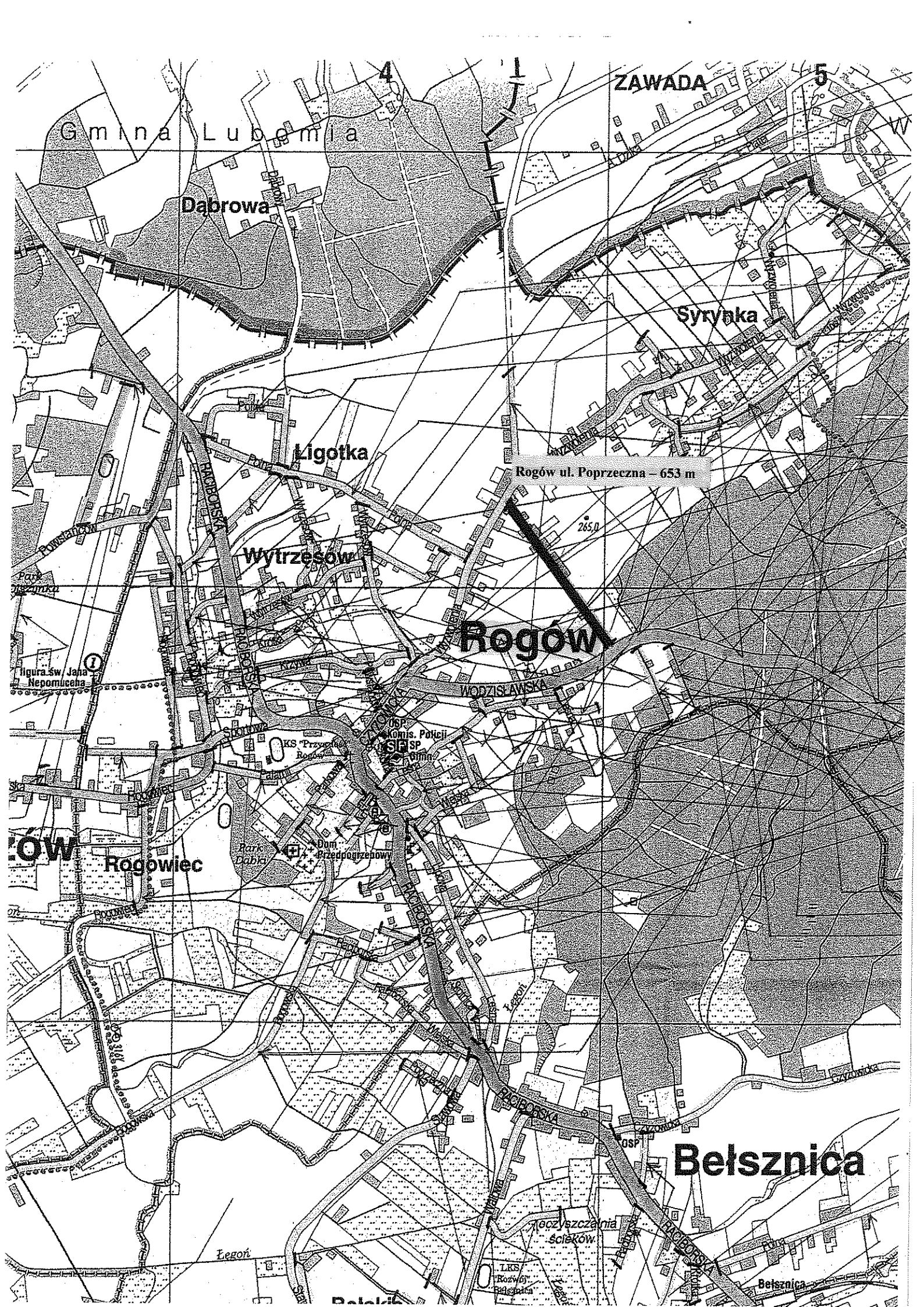
Belsznica

Łęgoź

Zocyszczalnia ścieków

LIKE
Rozwój
Balsznica

Balsznica



Gmina Lubomia

ZAWADA

Dąbrowa

Syrynka

Ligotka

Rogów ul. Poprzeczna - 653 m

Wyrzesów

Rogów

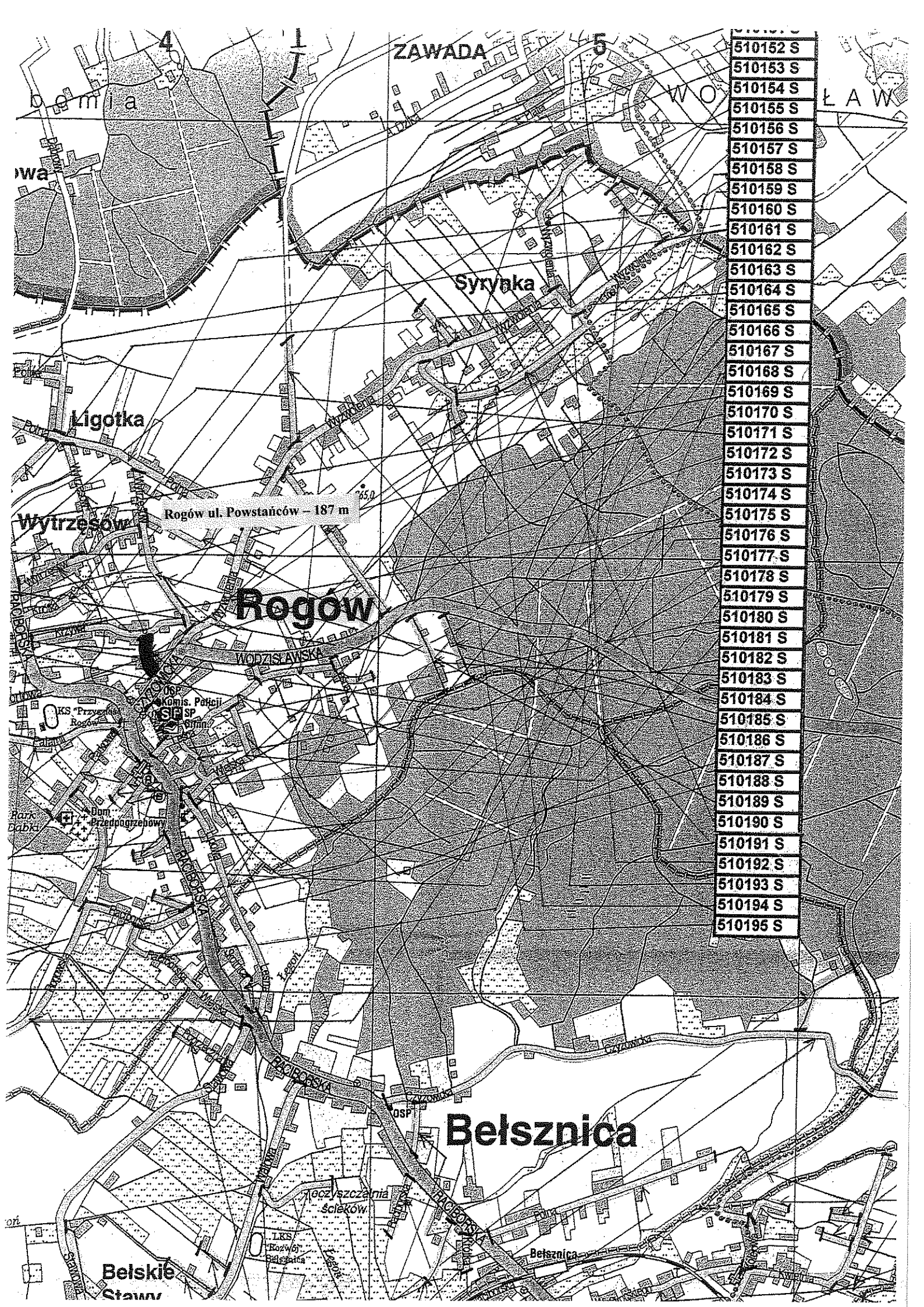
Rogów Rogowiec

Belsznica

Eggoń

oczyszczania ścieków

Belsznica



- 510152 S
- 510153 S
- 510154 S
- 510155 S
- 510156 S
- 510157 S
- 510158 S
- 510159 S
- 510160 S
- 510161 S
- 510162 S
- 510163 S
- 510164 S
- 510165 S
- 510166 S
- 510167 S
- 510168 S
- 510169 S
- 510170 S
- 510171 S
- 510172 S
- 510173 S
- 510174 S
- 510175 S
- 510176 S
- 510177 S
- 510178 S
- 510179 S
- 510180 S
- 510181 S
- 510182 S
- 510183 S
- 510184 S
- 510185 S
- 510186 S
- 510187 S
- 510188 S
- 510189 S
- 510190 S
- 510191 S
- 510192 S
- 510193 S
- 510194 S
- 510195 S

2

3

Plan miejscowo - krajobrazowy
"Wielikąt"

Gmina Luboń

Dąbrowa

Bluszczów ul. Śródkowa - 405 m

- 510017 S
- 510018 S
- 510019 S
- 510020 S
- 510021 S
- 510022 S
- 510023 S
- 510024 S
- 510025 S
- 510026 S
- 510027 S
- 510028 S
- 510029 S
- 510030 S
- 510031 S
- 510032 S
- 510033 S
- 510034 S
- 510035 S

Polder "Buków"

Odra

Bluszczów

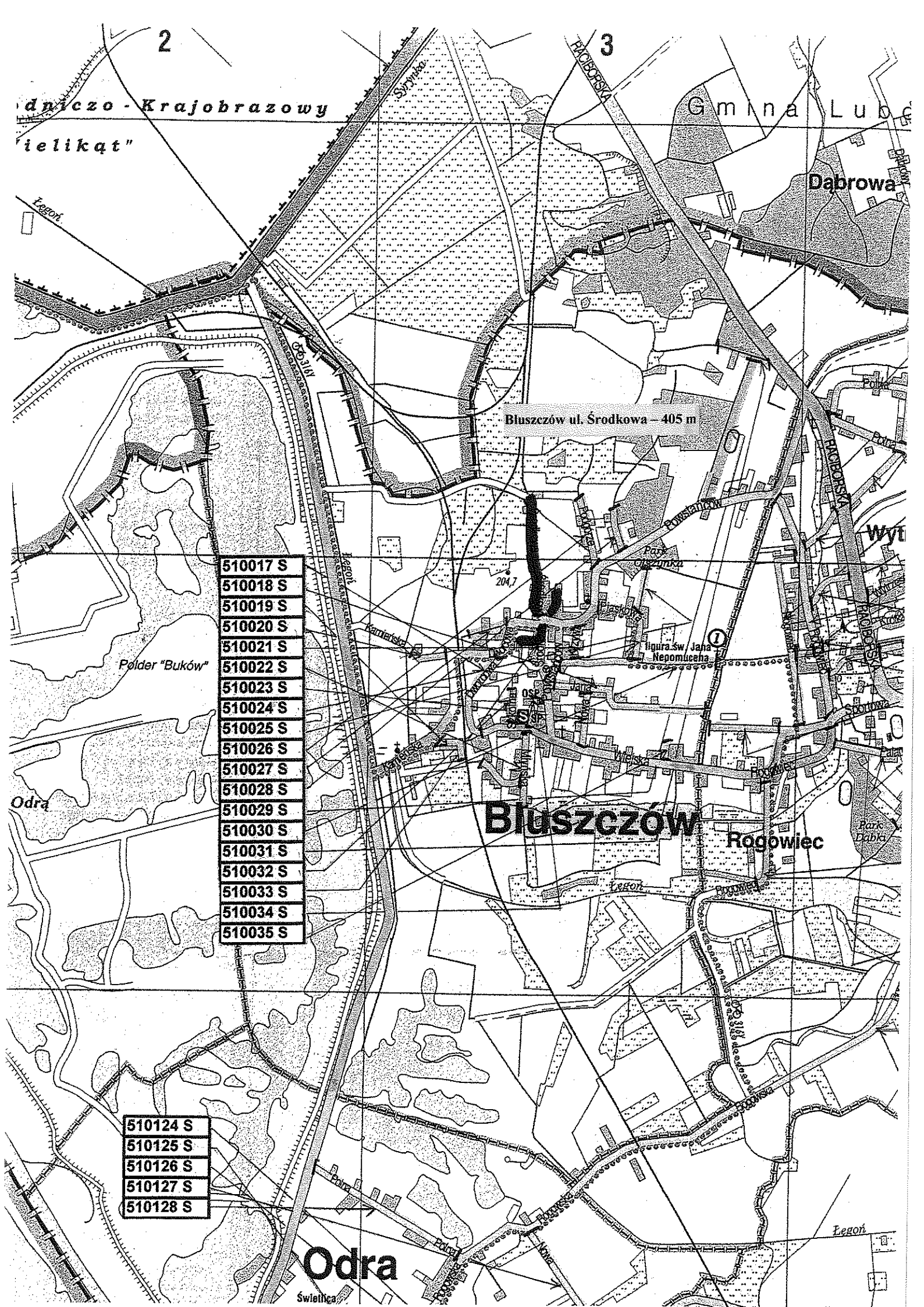
Rogówiec

- 510124 S
- 510125 S
- 510126 S
- 510127 S
- 510128 S

Odra



Świeżycza

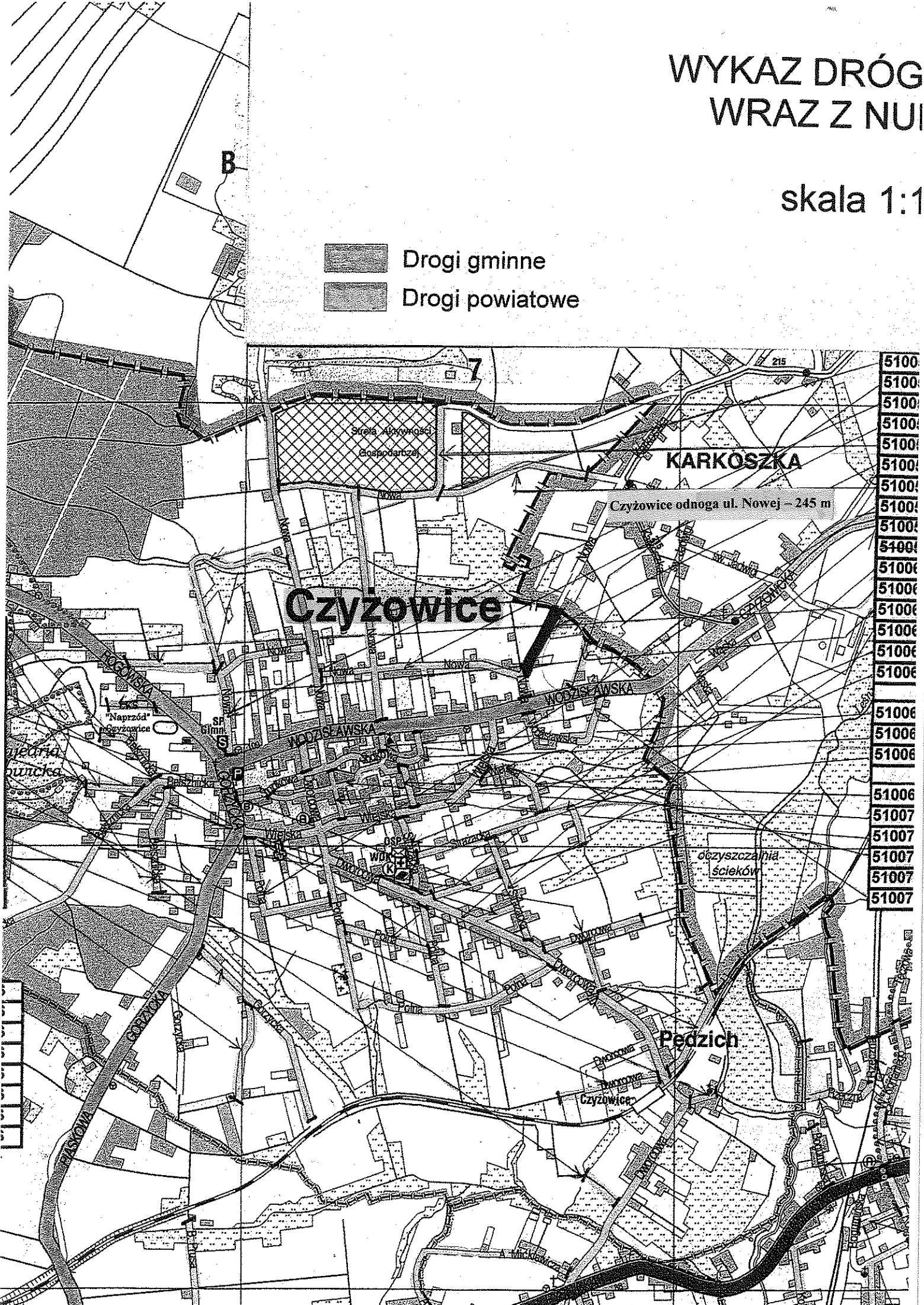
Legon

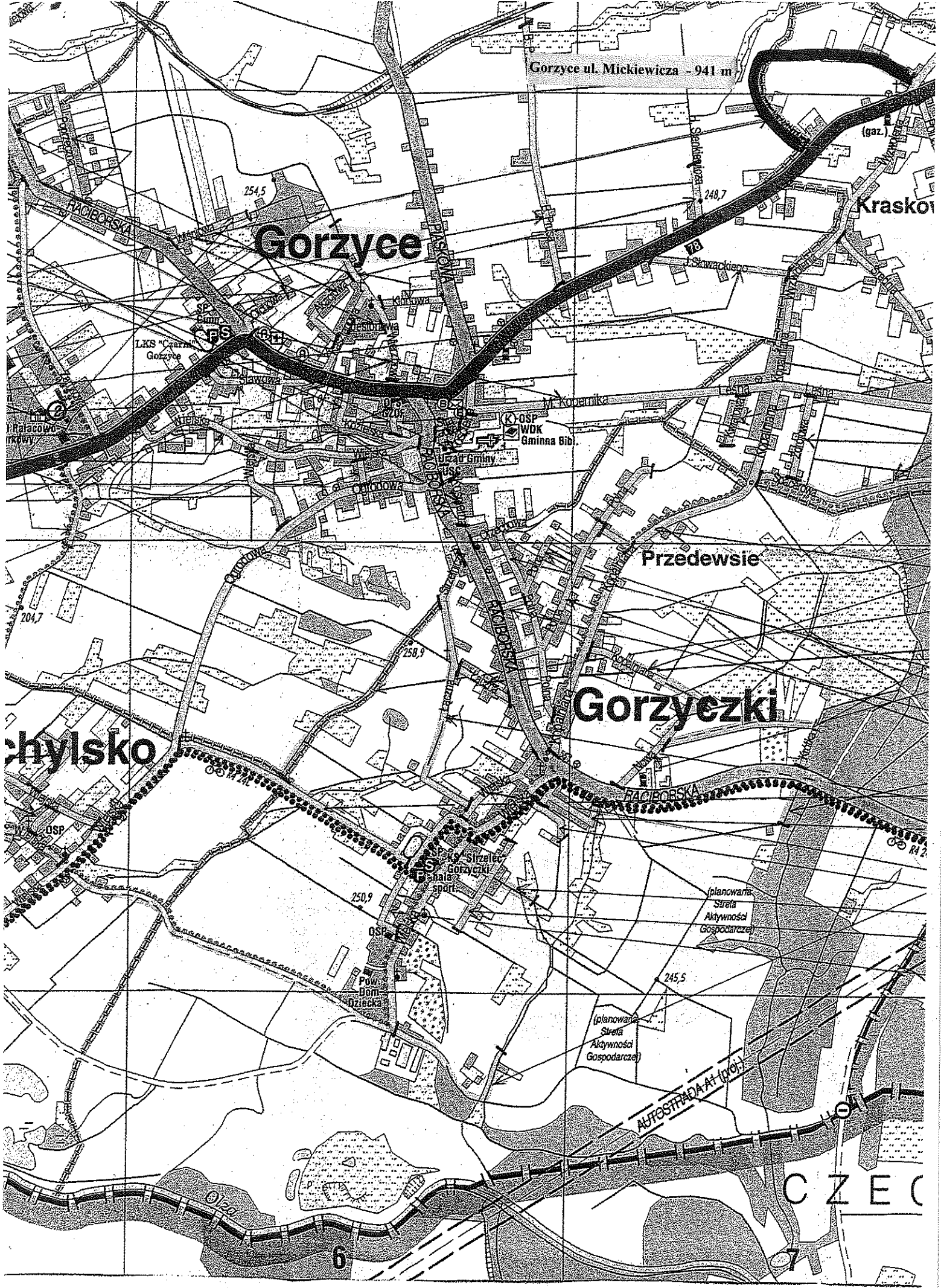


WYKAZ DRÓG WRAZ Z NIWI

skala 1:100 000

-  Drogi gminne
-  Drogi powiatowe





Gorzyce ul. Mickiewicza - 941 m

Gorzyce

Krasno

Przedewsie

Gorzyezki

Chylsko

(planowana Sirenia Aktywności Gospodarczej)

(planowana Sirenia Aktywności Gospodarczej)

ABSTRAKTA 41 (1967)

CZEC

6

7