

PROJEKT

OBIEKT:

„„Budowa miejsca odpoczynku - altany z ławostołami na działce nr 551/6 obręb Gorzyce”

INWESTOR :

**Gmina Gorzyce
ul. Kościelna 15
44 – 350 Gorzyce**

LOKALIZACJA:

działka nr 551/6, obręb Gorzyce

BRANŻA:

PROJEKTANT:

**mgr inż. Kinga Mlaś
upr. bud. SLK/4166/POOD/12**

**Kinga Mlaś
mgr inż. budownictwa
bud. nr ew. SLK/4166/POOD/12
projektowała w specjalności
miejscowej bez ograniczeń**

Październik 2018r.

ZAWARTOŚĆ OPRACOWANIA

- Spis dokumentacji..... str. 2
- Opis techniczny + informacja BIOZ..... str. 3 – 6
- Oświadczenia projektanta, uprawnienia, przynależność do izby..... str. 7 – 9
- Szkic orientacyjny..... str. 10
- Rys. 1 Projekt zagospodarowania terenu skala 1:1000..... str. 11
- Rys. Projekt zagospodarowania terenu wraz z przykładem altany 1:500str.12

OPIS TECHNICZNY

1. PODSTAWA OPRACOWANIA

Podstawą opracowania jest umowa zawarta z Zamawiającym tj. Gminą Gorzyce oraz:

- Prawo budowlane : Ustawa z dnia 7 lipca 1994 r. Prawo budowlane [Dz. U. z 2017 r. poz. 1332, 1529, z 2018 r. poz. 12, 317, 352, 650,]
- Dane wyjściowe do projektowania omówione z Inwestorem,
- Podkłady mapowe,
- Własne pomiary oraz przeprowadzone wizje lokalne.

2. CEL I ZAKRES OPRACOWANIA

Celem opracowania jest zaprojektowanie posadowieniem miejsca odpoczynku dla turystów (altany z ławo – stołami) na terenie Gminy Gorzyce na działce: 551/6 obręb Gorzyce, w ramach projektu „Udostępnienie Odry i Olzy”.

W zakres opracowania wchodzi:

- Roboty ziemne związane z posadowieniem altany na stopach fundamentowych;
- Wykonanie stóp fundamentowych wraz z zakotwieniem prętów ;
- Montaż gotowej altany z ławo – stołami ;
- Uporządkowanie terenu wokół altany wraz z plantowaniem ziemi i obsianiem trawą;

3. OPIS STANU ISTNIEJĄCEGO

Projektowana altana zostanie zlokalizowana na działce nr 551 w obrębie Gorzyce.

Działka 551/6 należy do kompleksu Gminnego Ośrodka Sportu, Turystyki i Rekreacji „Nautica” w Gorzycach . W miejscu posadowienia altany znajduje się zieleniec. W pobliżu rośnie drzewo. Na działce znajduje się siłownia pod chmurką oraz boisko ORLIK wraz z towarzyszącą infrastrukturą. Teren ten sąsiaduje z jezdnią.

3.1 ZAGADNIENIA BHP

Wszystkie prace budowlano-montażowe należy prowadzić zgodnie z Rozporządzeniem Ministra Budownictwa i Przemysłu Materiałów Budowlanych z dn.06.02.2003r. (Dz. U. nr 47 poz.401) w sprawie BHP podczas prac i wykonywania robót budowlanych, pod nadzorem osoby posiadającej uprawnienia budowlane zachowując zasadę starannego wykonania robót.

Kierownik budowy jest zobowiązany wykonać Plan BIOZ zgodnie z Rozporządzeniem Ministra Infrastruktury z dn. 23.06.2003r. (Dz. U. Nr 120, poz.1126).

4. OPIS STANU PROJEKTOWANEGO

Projektuje się altanę wyposażoną w dwie ławy i stół, pełniącą funkcję miejsca odpoczynku dla turystów. Altana ta zlokalizowana zostanie w bezpośrednim sąsiedztwie drogi na działce nr 551/6 w Gorzycach.

Projektowana altana ma wymiary 3,0 x 3,0m. Powierzchnia zajęta pod altanę – w obrysie zewnętrznym zabetonowanych słupków – wynosić będzie 9 m².

Altana będzie usytuowana w odległości 4,50 m od granicy od strony północnej i 6,0m od strony zachodniej działki.

KINGSWAY

KINGA MLAS

Altana zostanie posadowiona na betonowych stopach fundamentowych zlokalizowanych pod projektowanymi słupami altany . Stopy fundamentowe należy wykonać w ziemi na głębokość 70–80 cm i \varnothing 50 cm. W nich należy zamocować metalowe kotwy lub kształtowniki i osadza drewnianą konstrukcję altany (drewno nie może bezpośrednio stykać się ani z ziemią, ani z betonem).

Konstrukcję projektowanej altany stanowi sześć słupów drewnianych 6 słupów o przekroju kołowym \varnothing 25 cm;

Wysokość altany będzie wynosić 3,50 m. Dach zaprojektowano jako dwuspadowy, równoległy do dachu budynku mieszkalnego, o kącie nachylenia 45° , pokryty gontem bitumicznym.

Wody opadowe będą odprowadzane w granicach działki 551/6 i nie będą zalewały terenów sąsiednich. Altana nie będzie kolidowała z żadnymi urządzeniami uzbrojenia terenu. Terenu pod altanę nie planuje się utwardzać.

5. DANE TECHNICZNE.

Dane techniczne projektowanej altany:

- Długość, szerokość (w rzucie ścian): 3,00 x 3,00 m
- Wysokość: 3,50 m
- Dach dwupołaciowy, o kącie nachylenia połaci dachowej 45°
- Powierzchnia zajęta pod altanę: 9,0 m²

KINGSWAY

KINGA MLĄŚ

. INFORMACJE DOTYCZĄCE BEZPIECZEŃSTWA I OCHRONY ZDROWIA

Temat: „Budowa miejsca odpoczynku - altany z ławostołami na działce nr 551/6 obręb Gorzyce”

Lokalizacja: działka nr 551/6, obręb Gorzyce, Gmina Gorzyce

Inwestor: Gmina Gorzyce, ul. Kościelna 15, 44 – 350 Gorzyce

Opracował: mgr inż. Kinga Mlaś

1. Przewidywane zagrożenia, które mogą wystąpić podczas realizacji robót budowlanych.

- Skaleczenia mogą wystąpić niemalże w każdym miejscu i na każdym etapie prac budowlanych.
- Upadek z wysokości w czasie robót budowlanych .
- Porażenie prądem w czasie przyłączenia do sieci energetycznej oraz w czasie obsługi urządzeń zasilanych energią elektryczną
- Zagrożenie pożarem
- Przygniecenie elementami budowlanymi
- Zatrucie preparatami chemicznymi do zabezpieczenia drewna przeciw korozji biologicznej oraz p.poż., lakierami i farbami.

2. Instruktaż pracowników przed przystąpieniem do realizacji robót.

Zgodnie ze szczegółowym zakresem robót budowlanych, podanych w Prawie Budowlanym art. 21 ust. 2 w omawianym przypadku nie występują roboty szczególnie niebezpieczne.

Pracowników należy poinstruować o rodzajach zagrożeń, jakich może się spodziewać w trakcie czynności związanych z pracą

Pracowników należy poinstruować o konieczności stosowania środków ochrony indywidualnej, zabezpieczających przed skutkami zagrożeń

Bezpośredni nadzór na bezpieczeństwem i higieną pracy na stanowiskach pracy powinien sprawować kierownik budowy oraz mistrz budowlany.

3. Określenie sposobu przechowywania i przemieszczania materiałów, wyrobów, substancji oraz preparatów niebezpiecznych na terenie budowy.

Składowiska materiałów, wyrobów i urządzeń technicznych należy wykonać w sposób wykluczający możliwości wywrócenia, zsunięcia, rozsunięcia się lub spadnięcia składowanych wyrobów i urządzeń

4. Środki techniczne i organizacyjne, zapobiegające niebezpieczeństwom wynikającym z wykonywania robót budowlanych.

- Należy zapewnić środki ochrony indywidualnej i zbiorowej przy zastosowaniu właściwego ich doboru.

KINGSWAY

KINGA MŁAŚ

- Należy zapewnić sprzęt i narzędzia odpowiednie dla wykonywanych czynności związanych z pracą.
- Należy dbać o właściwy stan techniczny sprzętu i narzędzi .
- Należy używać sprzętu i narzędzi zgodnie z ich instrukcją użytkowania.
- Należy zapewnić właściwą organizację pracy na stanowiskach roboczych.
- Należy przeszkolić pracowników w zakresie bezpieczeństwa i higieny pracy.
- Należy zapewnić właściwy nadzór czynności związanych z pracą, prowadzony przez kierownika budowy i mistrza budowlanego.
- Należy zapewnić drogi ewakuacyjne ze stanowisk roboczych
- Należy zapewnić możliwość ugaszenia ewentualnego pożaru, zabezpieczenie przed porażeniem prądem elektrycznym oraz wybuchem .
- Należy umieścić na terenie placu budowy odpowiednio wyposażoną apteczkę podręczną
- oraz telefon komórkowy

Opracowała:
mgr inż.. Kinga Mlaś

Kinga Mlaś
mgr inż. budownictwa
upr bud. nr ew. *SK 7166/POOD/12*
do projektowania w specjalności
drogowej bez ograniczeń

KINGSWAY

KINGA MLAŚ

OŚWIADCZENIE

Projektanta lub osoby sprawdzającej projekt budowlany

Zgodnie z art. 20 ust.4 Ustawy z dnia 7 lipca 1994 r. Prawo budowlane/ tj. Dz. U. z 2017 poz. 1332/ niniejszym oświadczam, że projekt budowlany:

„Budowa miejsca odpoczynku - altany z ławostołami na działce nr 551/6 obręb Gorzyce”


Sporządzony: **Październik 2018 r.**

Dla: **Gmina Gorzyce
ul. Kościelna 15
43 – 350 Gorzyce**

został wykonany zgodnie z obowiązującymi przepisami oraz zasadami wiedzy technicznej. Ponadto oświadczam, że powyższa dokumentacja jest kompletna z punktu widzenia celu, któremu ma służyć.

Oświadczam, iż jest to projekt prosty i nie wymaga sprawdzającego.

<i>PROJEKTANT:</i>	<i>DATA:</i>	<i>PODPIS</i> <i>Kinga Mlaś</i>
<i>mgr inż. Kinga Mlaś upr. bud. SLK/4166/POOD/12 nr członkowskiej izby zawodowej SLK/BD/7852/12</i>	<i>20.10.2018r.</i>	<i>mgr inż. budownictwa upr bud. nr ew. SLK/4166/POOD/12 do projektowania w specjalności drogowej bez ograniczeń</i>



Ś L Ą S K A
O K R Ę G O W A
I Z B A
I N Ż Y N I E R Ó W
B U D O W N I C T W A

SLK/OKK/7131/4166/12

Katowice, dnia 14 czerwca 2012 r.

DECYZJA

Na podstawie art. 24 ust. 1 pkt 2 ustawy z dnia 15 grudnia 2000 r. o samorządach zawodowych architektów, inżynierów budownictwa oraz urbanistów (Dz.U. z 2001 r. Nr 5, poz. 42 z późn. zm.), art. 13 ust. 1 pkt 1 i ust. 2, art. 14 ust. 1 pkt 2a ustawy z dnia 7 lipca 1994 r. Prawo budowlane (Dz.U. z 2010 r. Nr 243, poz. 1623 z późn. zm.) oraz § 11 ust. 1 pkt 1 i § 18 ust. 1 rozporządzenia Ministra Transportu i Budownictwa z dnia 28 kwietnia 2006 r. w sprawie samodzielnych funkcji technicznych w budownictwie (Dz.U. z 2006 r. Nr 83, poz. 578 z późn. zm.) w związku z art. 104 Kodeksu postępowania administracyjnego (Dz.U. z 2000 r. Nr 98, poz. 1071 z późn. zm.)

Okręgowa Komisja Kwalifikacyjna Śl.OIIB nadaje Pani Kingde Mlaś

mgr inż. budownictwa
ur. dnia 15 lipca 1981 w Świebodzinie

UPRAWNIENIA BUDOWLANE numer ewidencyjny SLK/4166/POOD/12 do projektowania w specjalności drogowej bez ograniczeń

Zakres uprawnień:

- 1) projektowanie obiektów budowlanych związanych z obiektem budowlanym, takim jak:
 - a) droga, w rozumieniu przepisów o drogach publicznych, z wyłączeniem drogowych obiektów inżynierskich oprócz przepustów,
 - b) droga dla ruchu i postoju statków powietrznych oraz przepust;
- 2) sprawdzanie projektów budowlanych i sprawowanie nadzoru autorskiego
- 3) sprawowanie kontroli technicznej utrzymania obiektów budowlanych

Na podstawie §15 rozporządzenia Ministra Transportu i Budownictwa z dnia 28 kwietnia 2006 r. w sprawie samodzielnych funkcji technicznych w budownictwie - uprawnienia niniejsze uprawniają do sporządzania projektów zagospodarowania działki lub terenu w zakresie w/w specjalności.

UZASADNIENIE

Okręgowa Komisja Kwalifikacyjna Śląskiej Okręgowej Izby Inżynierów Budownictwa w Katowicach na podstawie protokołów z postępowania kwalifikacyjnego oraz z przeprowadzonego egzaminu, stwierdziła, że Pani Kinga Mlaś posiada wymagane prawem: wykształcenie i praktykę zawodową oraz uzyskała pozytywny wynik egzaminu - konieczne do uzyskania uprawnień budowlanych do projektowania bez ograniczeń w specjalności drogowej.

Pouczenie

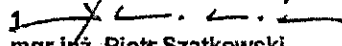
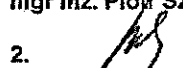

1. Zgodnie z art. 12 ust. 7 w/w ustawy Prawo budowlane – podstawę do wykonywania samodzielnych funkcji technicznych w budownictwie stanowi wpis do centralnego rejestru Głównego Inspektora Nadzoru Budowlanego oraz wpis na listę członków właściwej izby samorządu zawodowego.
2. Od niniejszej decyzji służy odwołanie do Krajowej Komisji Kwalifikacyjnej Polskiej Izby Inżynierów Budownictwa w Warszawie, za pośrednictwem Okręgowej Komisji Kwalifikacyjnej Śl.OIIB w Katowicach w terminie 14 dni od dnia jej doręczenia.

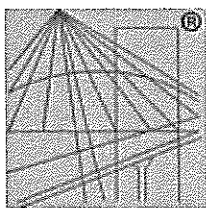
Otrzymują:

1. Pani Kinga Mlaś
Powstańców 91 E
44-351 Turza Śląska
2. Okręgowa Rada Izby
3. Główny Inspektor
Nadzoru Budowlanego
4. a/a.



Skład orzekający OKK

1. 
mgr inż. Piotr Szatkowski
2. 
mgr inż. Bolesław Jurkiewicz
3. 
mgr inż. Zbigniew Dzierżawicz



P O L S K A
I Z B A
I N Ż Y N I E R Ó W
B U D O W N I C T W A

Zaświadczenie

o numerze weryfikacyjnym:

SLK-SXE-I38-EGW *

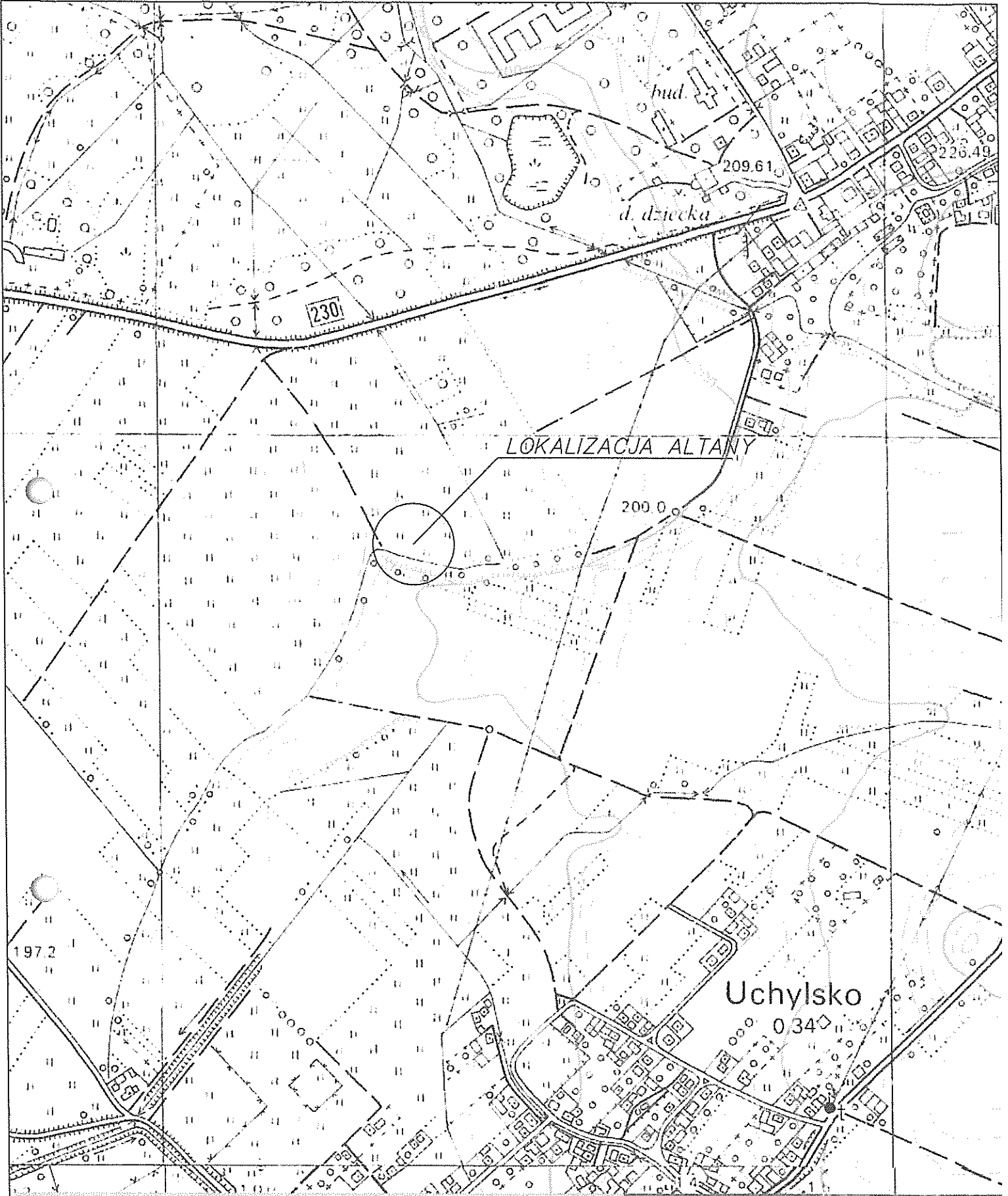
Pani Kinga Mlaś o numerze ewidencyjnym SLK/BD/7852/12
adres zamieszkania ul. Powstańców 91E, 44-351 Turza Śląska
jest członkiem Śląskiej Okręgowej Izby Inżynierów Budownictwa i posiada wymagane
ubezpieczenie od odpowiedzialności cywilnej.
Niniejsze zaświadczenie jest ważne do dnia 2019-07-31.

Zaświadczenie zostało wygenerowane elektronicznie i opatrzone bezpiecznym podpisem elektronicznym
weryfikowanym przy pomocy ważnego kwalifikowanego certyfikatu w dniu 2018-07-09 roku przez:

Roman Karwowski, Przewodniczący Rady Śląskiej Okręgowej Izby Inżynierów Budownictwa.

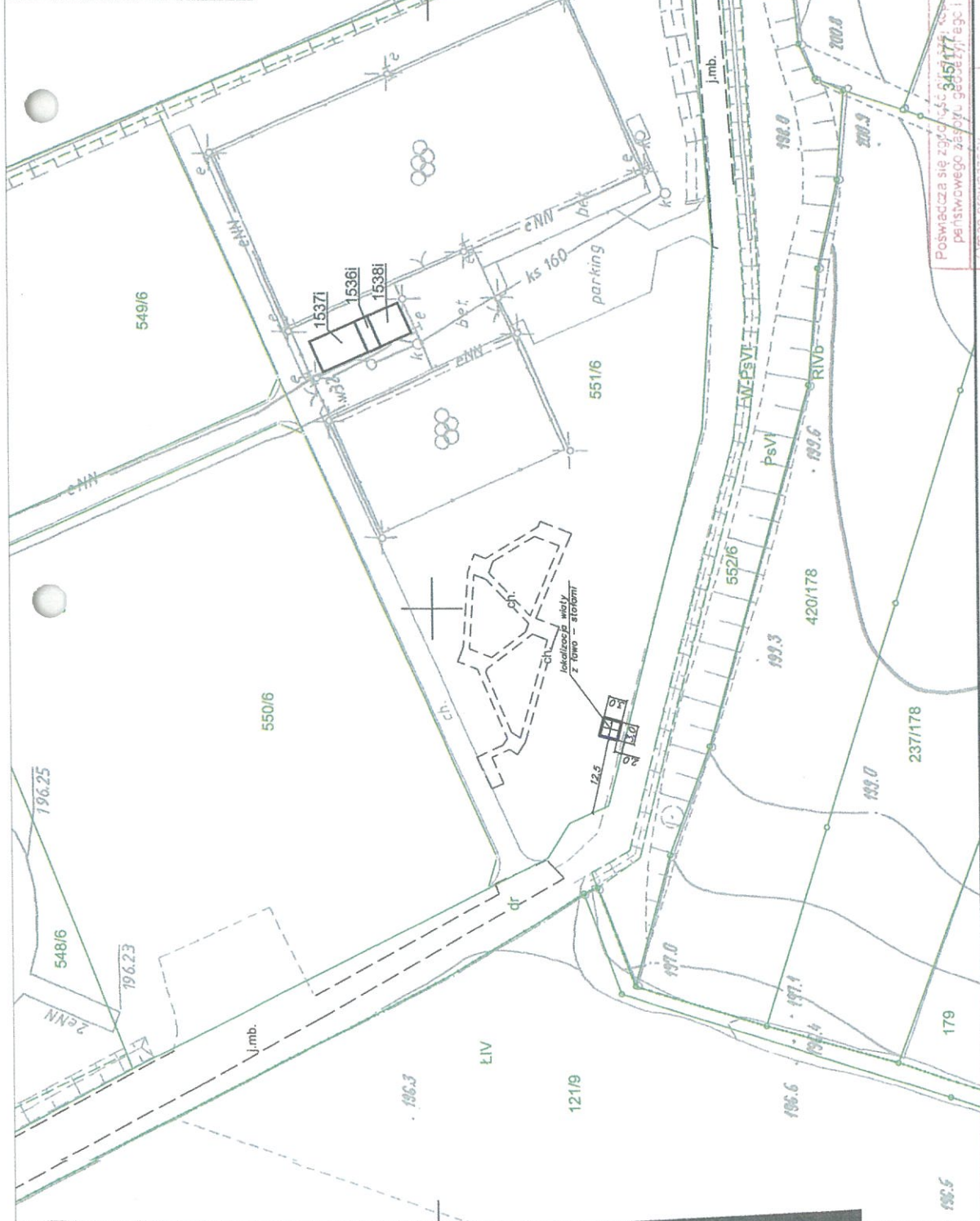
(Zgodnie art. 5 ust 2 ustawy z dnia 18 września 2001 r. o podpisie elektronicznym (Dz. U. 2001 Nr 130 poz. 1450) dane w postaci
elektronicznej opatrzone bezpiecznym podpisem elektronicznym weryfikowanym przy pomocy ważnego kwalifikowanego certyfikatu są
równoważne pod względem skutków prawnych dokumentom opatrzonym podpisami własnoręcznymi.)

* Weryfikację poprawności danych w niniejszym zaświadczeniu można sprawdzić za pomocą numeru weryfikacyjnego zaświadczenia na
stronie Polskiej Izby Inżynierów Budownictwa www.piib.org.pl lub kontaktując się z biurem właściwej Okręgowej Izby Inżynierów
Budownictwa.



KINGSWAY		KINGSWAY Kinga Młaz ul. Powstańców 91e 44-351 Turza Śląska NIP: 647-240-17-84	
Obekt:	"Budowa miejsca odpoczynku - altany z ławostołami na działce nr 551/16 w Gorzycach"		
Inwestor:	Gmina Gorzyce	Rys.Nr	
Branża:	DROGOWA	skala:	1:5000
Rysunek:	Szkic orientacyjny	Data:	10.201
Projektant:	mgr inż. Kinga Młaz upr. bud. SLK/4166/P00D/12	Podpis:	

5535368,78	KINGSWAY Kinga Młosa ul. Powstańców 91e 44-351 Turza Śląska NIP: 647-240-17-84
Obiekt:	"Budowa miejsca odpoczynku – atany z ławosobami na działce nr 551/16 w Gorzycach"
Inwestor:	Gmina Gorzyce
Branka:	DROGOWA
Rysunek:	projekt zagospodarowania terenu
Projektant:	mgr inż. Kinga Młosa upr. bud. SLK/4166/P00D/12
Rys.Nr	
skala: 1:1000	
Data: 10.2018	



Sporządził: Teresa Marszałek, dnia: 09-10-2018 r.
i-4110/2018

Organ prowadzący	Starosta Wodzisławski
państwowy zespół geodezyjny i kartograficzny	
Nazwa materiału zasłocu	mapa zasadnicza
państwowy zespół geodezyjny i kartograficzny	P.2415. 2014.2
Wykonanie kopii	2018-10-09
Imię, nazwisko i podpis osoby reprezentującej organ	Z up. STAROSTY mgr Teresa Marszałek INSPEKTOR

MAPA ZASADNICZA
Skala: 1:1000

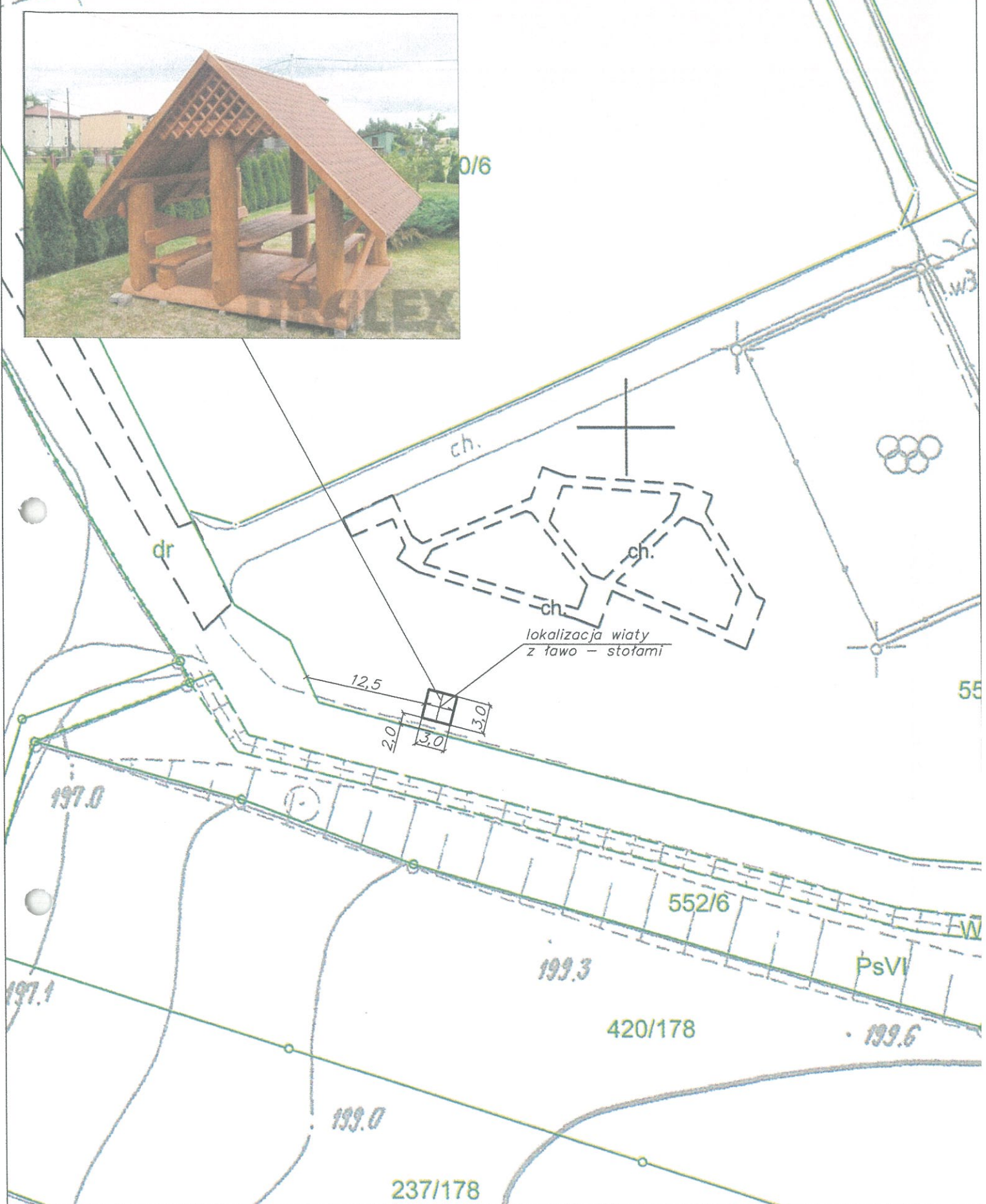
Województwo: śląskie
Powiat: wodzisławski
Jednostka ewidencyjna: 241506_2 Gorzyce
Obręb ewidencyjny: 0004 GORZYCE

Sekcja: 6.123.24.22.4
Układ współ.: PL-2000, układ odniesienia PL-ETRF2000

6526901.25



0/6



		KINGSWAY Kinga Mias ul. Powstancow 91e 44-351 Turza Slaska NIP: 647-240-17-84	
Obiekt:	"Budowa miejsca odpoczynku - atany z ławostokami na dzialce nr 551/16 w Gorzycach"		
Inwestor:	Gmina Gorzyce	Rys.Nr	
Branza:	DROGOWA	skala:	1:500
Rysunek:	projekt zagospodarowania terenu	Data:	10.201
Projektant:	mgr inż. Kinga Mias upr. bud. SLK/4166/P00D/12	Podpis:	

GMINA GORZYCE
ul. Kościelna 15
44-350 Gorzyce


Wodzisław Śl., dnia 25.10.2018r.

nr rejestru organu właściciwego do wydania pozwolenia

imię i nazwisko lub nazwa inwestora

adres zamieszkania lub siedziby

nr telefonu



Starosta Wodzisławski
za pośrednictwem
Wydziału Administracji Architektoniczno-
Budowlanej
tel.: (032) 4539738, 4539762, 4539763, 4539764,
4539765, 4539768, 4539779
ul. Bogumińska 2
44-300 Wodzisław Śl.



ZGŁOSZENIE ROBÓT BUDOWLANYCH

na podstawie art. 30 ustawy z dnia 7 lipca 1994r. - Prawo budowlane (tekst jednolity Dz. U. z 2016 r. poz. 290 ze zm.) zgłaszam zamiar wykonania:

budowa miejsca odpoczynku - altany z ławo-stołami
na działce nr 551/6 obręb Gorzyce
ul. Bogumińska w obrębie Gorzyce, działka nr 551/6 obręb Gorzyce

termin rozpoczęcia prac: 02.01.2019r.
(dzień-miesiąc-roki)

Do wykonywania robót budowlanych można przystąpić jeżeli organ nie wniesie sprzeciwu w terminie 21 dni od daty dokonania zgłoszenia.

WOJEWÓDZKI
GMINY

Danie Jakubczyk

(podpis inwestora lub osoby przez niego upoważnionej)

Stwierdzam kompletność wniosku:
sprzeciw / brak sprzeciwu

(data zakończenia sprawy i podpis)

Pouczenie dla inwestora:

zgodnie z art. 30 ust. 5b ustawy Prawo budowlane, w przypadku niezapoczątku wykonywania robót budowlanych przed upływem 3 lat od określonego w zgłoszeniu terminu ich rozpoczęcia, rozpoczęcie tych robót może nastąpić po dokonaniu ponownego zgłoszenia.

Informacje dotyczące przetwarzania danych osobowych zawartych we wniosku oraz praw osób, których dane dotyczą, dostępne są na stronie www.powiatwodzislawski.pl/mojedane.

OŚWIADCZENIE
O POSIADANYM PRAWIE DO DYSPONOWANIA NIERUCHOMOŚCIA NA CELE BUDOWLANE (B-3)

(podstawa prawna: art. 32 ust. 4 pkt 2 ustawy z dnia 7 lipca 1994 r. – Prawo budowlane)

W przypadku większej liczby inwestorów lub osób upoważnionych do złożenia oświadczenia w imieniu inwestora, ubiegających się o pozwolenie na budowę lub dokonujących zgłoszenia, każda osoba składa oświadczenie oddzielnie.

1. Proszę wpisać dane inwestora (w tym adres zamieszkania lub siedziby):

imię i nazwisko lub nazwa inwestora: **GMINA GORZYCE** kraj: **POLSKA** województwo: **ŚLĄSKIE**
powiat: **WODZISŁAWSKI** gmina: **GORZYCE**
miejscowość: **GORZYCE** ulica: **KOŚCIELNA** nr domu: **15** nr lokalu:
kod pocztowy: **44-350** telefon/e-mail (nieobowiązkowo):
adres do korespondencji (jeżeli jest inny niż adres zamieszkania lub siedziby):
.....
Oznaczenie dokumentu tożsamości (w przypadku, gdy inwestorem jest osoba fizyczna):
rodzaj dokumentu: seria i nr dokumentu:
organ wydający dokument:

2. Proszę wpisać dane osoby upoważnionej do złożenia oświadczenia w imieniu inwestora (w tym adres zamieszkania):

(w przypadku gdy inwestorem jest osoba prawna albo jednostka organizacyjna nieposiadająca osobowości prawnej albo gdy za inwestora będącego osobą fizyczną oświadczenie składa jej pełnomocnik)

imię i nazwisko: **DANIEL JAKUBCZYK** kraj: **POLSKA** województwo: **ŚLĄSKIE**
powiat: **WODZISŁAWSKI** gmina: **GORZYCE**
miejscowość: **TURZA ŚL.** ulica: **LIGONIA** nr domu: **7** nr lokalu:
kod pocztowy: **44-351** telefon/e-mail (nieobowiązkowo):
adres do korespondencji (jeżeli jest inny niż adres zamieszkania): **44-350 GORZYCE , UL. KOŚCIELNA 15**
.....
Oznaczenie dokumentu tożsamości:
rodzaj dokumentu: **DOWÓD OSOBISTY** seria i nr dokumentu: **CDG380958**
organ wydający dokument: **WÓJT GMINY GORZYCE**

3. Proszę wpisać dane nieruchomości

(w przypadku konieczności podania większej liczby nieruchomości, należy je podać w formularzu B-4)

województwo: **ŚLĄSKIE** powiat: **WODZISŁAWSKI**
gmina: **GORZYCE** miejscowość: **GORZYCE**
ulica: **Bogumińska** nr domu: nr lokalu: kod pocztowy:

jednostka ewidencyjna/obręb ewidencyjny/nr działki ewidencyjnej:

tytuł, z którego wynika prawo do dysponowania wyżej wskazaną nieruchomością (w pkt 3) na cele budowlane: (przykładowo: własność, współwłasność, ograniczone prawo rzeczowe, użytkowanie wieczyste)

- 1) **GORZYCE / GORZYCE / DZ. NR 551/6**
- 2)
- 3)
- 4)
- 5)

WŁASNOŚĆ, KW GL1W/00006759/8

STAROSTA WODZISŁAWSKI
ul. Bogumińska 2
44-300 Wodzisław Śl.

Wodzisław Śląski, dnia 31 października 2018 r.

Nr WAB.6743.0657.2018

Gmina Gorzyce
ul. Kościelna 15
44-350 Gorzyce

Dotyczy: zgłoszenia zamiaru wykonania inwestycji pn.: „Budowa miejsca odpoczynku - altany z ławo-stołami na parceli nr 551/6 zlokalizowanej w Gorzycach przy ul. Bogumińskiej”.

W związku ze zgłoszeniem z dnia 25 października 2018 r. zamiaru wykonania inwestycji pn.: „Budowa miejsca odpoczynku-altany z ławo-stołami na parceli nr 551/6 zlokalizowanej w Gorzycach przy ul. Bogumińskiej” informuję, że po dokonaniu analizy zgłoszenia, stwierdzono brak konieczności zgłoszenia zamiaru wykonania ww. robót na podstawie art. 30 ustawy z dnia 7 lipca 1994 r. Prawo budowlane (tekst jednolity Dz. U. z 2018 r. poz. 1202 ze zmianami).

Zgłoszenie dokonane w trybie przewidzianym w przepisie art. 29 i 30 ustawy z dnia 7 lipca 1994 r. - Prawo budowlane (tekst jednolity Dz. U. z 2018 r. poz. 1202 ze zmianami), jako akt (czynność), oświadczenie woli (deklaracja zamiaru budowy) nie powoduje wszczęcia postępowania administracyjnego w związku z powyższym nie jest konieczne jego umorzenie w myśl art. 105 § 1 ustawy z dnia 14 czerwca 1960 r. - Kodeks postępowania administracyjnego (tekst jednolity Dz. U. z 2017 r. poz. 1257 ze zmianami).

Zgodnie z treścią art. 29 ust. 1 pkt 2d ustawy z dnia 7 lipca 1994 r. Prawo budowlane (tekst jednolity Dz. U. z 2018 r. poz. 1202 ze zmianami) pozwolenia na budowę nie wymaga budowa wolno stojących altan o powierzchni zabudowy do 35 m², przy czym łączna liczba tych obiektów na działce nie może przekraczać dwóch na każde 500 m² powierzchni działki nie wymaga uzyskania pozwolenia na budowę.

W art. 30 ww. ustawy wyliczono przedsięwzięcia, których zamiar wykonania należy obowiązkowo zgłosić właściwemu organowi administracji architektoniczno-budowlanej.

Wykonanie robót budowlanych, o których mowa w art. 29 ust. 1 pkt 2d ustawy Prawo budowlane, nie podlega kwalifikacji jako przedsięwzięcie wymagające zgłoszenia.

W związku z powyższym realizacja przedmiotowej inwestycji nie wymaga uzyskania pozwolenia na budowę ani dokonania zamiaru zgłoszenia robót budowlanych.

Wobec powyższego organ nie znajduje podstaw prawnych do rozpatrzenia i przyjęcia ww. zgłoszenia robót.

z up. STAROSTY
mgr Marcin Celmer
Naczelnik Wydziału Administracji
Architektoniczno - Budowlanej

Kopia:

- WAB aa ESK