

PROJEKT

<i>OBIEKT:</i>	<i>„Budowa miejsca odpoczynku - altany z ławostołami na działce nr 2470/130 obręb Gorzyczki”</i>		
<i>INWESTOR :</i>	<i>Gmina Gorzyce ul. Kościelna 15 44 – 350 Gorzyce</i>		
<i>LOKALIZACJA:</i>	<i>działka nr 2470/130, obręb Gorzyczki</i>		
<i>BRANŻA:</i>			
	<i>PROJEKTANT:</i>	<i>mgr inż. Kinga Młaś upr. bud. SLK/4166/POOD/12</i>	<i>Kinga Młaś mgr inż. budownictwa nr ew. SLK/4166/POOD/12 projektowanie w specjalności rolniczej bez ograniczeń</i>

Październik 2018r.



ZAWARTOŚĆ OPRACOWANIA

- Spis dokumentacji..... str. 2
- Opis techniczny + informacja BIOZ..... str. 3 – 6
- Oświadczenia projektanta, uprawnienia, przynależność do izby..... str. 7 – 9
- Szkic orientacyjny..... str. 10
- Rys. 1 Projekt zagospodarowania terenu skala 1:1000..... str. 11
- Rys. Projekt zagospodarowania terenu wraz z przykładem altany 1:500 ,str.12



OPIS TECHNICZNY

1. PODSTAWA OPRACOWANIA

Podstawą opracowania jest umowa zawarta z Zamawiającym tj. Gminą Gorzyce oraz:

- Prawo budowlane : Ustawa z dnia 7 lipca 1994 r. Prawo budowlane [Dz. U. z 2017 r. poz. 1332, 1529, z 2018 r. poz. 12, 317, 352, 650,]
- Dane wyjściowe do projektowania omówione z Inwestorem,
- Podkłady mapowe,
- Własne pomiary oraz przeprowadzone wizje lokalne.

2. CEL I ZAKRES OPRACOWANIA

Celem opracowania jest zaprojektowanie posadowieniem miejsca odpoczynku dla turystów (altany z ławo – stołami) na terenie Gminy Gorzyce na działce: 2470/130 obręb Gorzyczki, w ramach projektu „Udostępnienie Odry i Olzy”.

W zakres opracowania wchodzi:

- Roboty ziemne związane z posadowieniem altany na stopach fundamentowych;
- Wykonanie stóp fundamentowych wraz z zakotwieniem prętów ;
- Montaż gotowej altany ławo – stołami ;
- Uporządkowanie terenu wokół altany wraz z plantowaniem ziemi i obsianiem trawą;

3. OPIS STANU ISTNIEJĄCEGO

Projektowana altana zostanie zlokalizowana na działce nr 2470/130 w obrębie Gorzyczki.

Działka 2470/130 zlokalizowana jest przy ul. Raciborskiej w obrębie Gorzyczki . W pobliżu rosną drzewa. Pomiędzy jezdnią ul. Raciborskiej ,a granicą działki nr 2470/130 znajduje się ścieżka rowerowa.

3.1 ZAGADNIENIA BHP

Wszystkie prace budowlano-montażowe należy prowadzić zgodnie z Rozporządzeniem Ministra Budownictwa i Przemysłu Materiałów Budowlanych z dn.06.02.2003r. (Dz. U. nr 47 poz.401) w sprawie BHP podczas prac i wykonywania robót budowlanych, pod nadzorem osoby posiadającej uprawnienia budowlane zachowując zasadę starannego wykonania robót.

Kierownik budowy jest zobowiązany wykonać Plan BIOZ zgodnie z Rozporządzeniem Ministra Infrastruktury z dn. 23.06.2003r. (Dz. U. Nr 120, poz.1126).

4. OPIS STANU PROJEKTOWANEGO

Projektuje się altanę wyposażoną w dwie ławy i stół, pełniącą funkcję miejsca odpoczynku dla turystów. Altana ta zlokalizowana zostanie w bezpośrednim sąsiedztwie drogi ul. Raciborskiej na działce nr 2470/130 w obrębie Gorzyczki w gminie Gorzyce.

Projektowana altana ma wymiary 3,0 x 3,0m. Powierzchnia zajęta pod altanę – w obrysie zewnętrznym zabetonowanych słupków – wynosić będzie 9 m².

Altana zostanie posadowiona na betonowych stopach fundamentowych zlokalizowanych pod projektowanymi słupami altany . Stopy fundamentowe należy wykonać w ziemi na

KINGSWAY

KINGA MŁAŚ



głębokość 70–80 cm i \varnothing 50 cm. W nich należy zamocować metalowe kotwy lub kształtowniki i osadza drewnianą konstrukcję altany (drewno nie może bezpośrednio stykać się ani z ziemią, ani z betonem).

Konstrukcję projektowanej altany stanowi sześć słupów drewnianych 6 słupów o przekroju kołowym \varnothing 25 cm;

Wysokość altany będzie wynosić 3,50 m. Dach zaprojektowano jako dwuspadowy, równoległy do dachu budynku mieszkalnego, o kącie nachylenia 45° , pokryty gontem bitumicznym.

Wody opadowe będą odprowadzane w granicach działki 551/6 i nie będą zalewały terenów sąsiednich. Altana nie będzie kolidowała z żadnymi urządzeniami uzbrojenia terenu. Terenu pod altaną nie planuje się utwardzać.

5. DANE TECHNICZNE.

Dane techniczne projektowanej altany:

- Długość, szerokość (w rzucie ścian): 3,00 x 3,00 m
- Wysokość: 3,50 m
- Dach dwupołaciowy, o kącie nachylenia połaci dachowej 45°
- Powierzchnia zajęta pod altaną: 9,0 m²



. INFORMACJE DOTYCZĄCE BEZPIECZEŃSTWA I OCHRONY ZDROWIA

Temat: ***Budowa miejsca odpoczynku - altany z ławostołami na działce nr 2470/130 obręb Gorzyczki***

Lokalizacja: *działki nr 2470/130, obręb Gorzyczki, Gmina Gorzyce*

Inwestor: *Gmina Gorzyce, ul. Kościelna 15, 44 – 350 Gorzyce*

Opracował: *mgr inż. Kinga Mlaś*

1. Przewidywane zagrożenia, które mogą wystąpić podczas realizacji robót budowlanych.

- Skaleczenia mogą wystąpić niemalże w każdym miejscu i na każdym etapie prac budowlanych.
- Upadek z wysokości w czasie robót budowlanych .
- Porażenie prądem w czasie przyłączenia do sieci energetycznej oraz w czasie obsługi urządzeń zasilanych energią elektryczną
- Zagrożenie pożarem
- Przygniecenie elementami budowlanymi
- Zatrucie preparatami chemicznymi do zabezpieczenia drewna przeciw korozji biologicznej oraz p.poż., lakierami i farbami.

2. Instruktaż pracowników przed przystąpieniem do realizacji robót.

Zgodnie ze szczegółowym zakresem robót budowlanych, podanych w Prawie Budowlanym art. 21 ust. 2 w omawianym przypadku nie występują roboty szczególnie niebezpieczne.

Pracowników należy poinstruować o rodzajach zagrożeń, jakich może się spodziewać w trakcie czynności związanych z pracą

Pracowników należy poinstruować o konieczności stosowania środków ochrony indywidualnej, zabezpieczających przed skutkami zagrożeń

Bezpośredni nadzór na bezpieczeństwem i higieną pracy na stanowiskach pracy powinien sprawować kierownik budowy oraz mistrz budowlany.

3. Określenie sposobu przechowywania i przemieszczania materiałów, wyrobów, substancji oraz preparatów niebezpiecznych na terenie budowy.

Składowiska materiałów, wyrobów i urządzeń technicznych należy wykonać w sposób wykluczający możliwości wywrócenia, zsunęcia, rozsunięcia się lub spadnięcia składowanych wyrobów i urządzeń

4. Środki techniczne i organizacyjne, zapobiegające niebezpieczeństwom wynikającym z wykonywania robót budowlanych.

- Należy zapewnić środki ochrony indywidualnej i zbiorowej przy zastosowaniu właściwego ich doboru.

KINGSWAY

KINGA MŁAŚ



- Należy zapewnić sprzęt i narzędzia odpowiednie dla wykonywanych czynności związanych z pracą.
- Należy dbać o właściwy stan techniczny sprzętu i narzędzi .
- Należy używać sprzętu i narzędzi zgodnie z ich instrukcją użytkowania.
- Należy zapewnić właściwą organizację pracy na stanowiskach roboczych.
- Należy przeszkolić pracowników w zakresie bezpieczeństwa i higieny pracy.
- Należy zapewnić właściwy nadzór czynności związanych z pracą, prowadzony przez kierownika budowy i mistrza budowlanego.
- Należy zapewnić drogi ewakuacyjne ze stanowisk roboczych
- Należy zapewnić możliwość ugaszenia ewentualnego pożaru, zabezpieczenie przed porażeniem prądem elektrycznym oraz wybuchem .
- Należy umieścić na terenie placu budowy odpowiednio wyposażoną apteczkę podręczną
- oraz telefon komórkowy

Opracowała:
mgr inż.. Kinga Mlaś

Kinga Mlaś
mgr inż. budownictwa
upr bud. nr ew. SLK /4166/POOD/12
do projektowania w specjalności
drogowej bez ograniczeń

KINGSWAY

KINGA MLAŚ



OŚWIADCZENIE

Projektanta lub osoby sprawdzającej projekt budowlany

Zgodnie z art. 20 ust.4 Ustawy z dnia 7 lipca 1994 r. Prawo budowlane/ tj. Dz. U. z 2017 poz. 1332/ niniejszym oświadczam, że projekt budowlany:

„Budowa miejsca odpoczynku - altany z ławostołami na działce nr 2470/130 obręb Gorzyczki”

Sporządzony: **Październik 2018 r.**

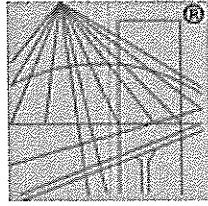
Dla: **Gmina Gorzyce
ul. Kościelna 15
43 – 350 Gorzyce**

został wykonany zgodnie z obowiązującymi przepisami oraz zasadami wiedzy technicznej. Ponadto oświadczam, że powyższa dokumentacja jest kompletna z punktu widzenia celu, któremu ma służyć.

Oświadczam, iż jest to projekt prosty i nie wymaga sprawdzającego.

<i>PROJEKTANT:</i>	<i>DATA:</i>	<i>PODPIS.</i> Kinga Mias
<i>mgr inż. Kinga Mias upr. bud. SLK/4166/POOD/12 nr członkowskiej izby zawodowej SLK/BD/7852/12</i>	<i>20.10.2018r.</i>	<i>mgr inż. budownictwa upr bud. nr zw. SLK /4166/POOD/12 do projektowania w specjalności drogowej bez ograniczeń</i>





P O L S K A
I Z B A
I N Ż Y N I E R Ó W
B U D O W N I C T W A

Zaświadczenie

o numerze weryfikacyjnym:

SLK-SXE-I38-EGW *

Pani Kinga Mlaś o numerze ewidencyjnym SLK/BD/7852/12
adres zamieszkania ul. Powstańców 91E, 44-351 Turza Śląska
jest członkiem Śląskiej Okręgowej Izby Inżynierów Budownictwa i posiada wymagane
ubezpieczenie od odpowiedzialności cywilnej.
Niniejsze zaświadczenie jest ważne do dnia 2019-07-31.


Zaświadczenie zostało wygenerowane elektronicznie i opatrzone bezpiecznym podpisem elektronicznym
weryfikowanym przy pomocy ważnego kwalifikowanego certyfikatu w dniu 2018-07-09 roku przez:

Roman Karwowski, Przewodniczący Rady Śląskiej Okręgowej Izby Inżynierów Budownictwa.

(Zgodnie art. 5 ust 2 ustawy z dnia 18 września 2001 r. o podpisie elektronicznym (Dz. U. 2001 Nr 130 poz. 1450) dane w postaci
elektronicznej opatrzone bezpiecznym podpisem elektronicznym weryfikowanym przy pomocy ważnego kwalifikowanego certyfikatu są
równoważne pod względem skutków prawnych dokumentom opatrzonym podpisami własnoręcznymi.)

* Weryfikację poprawności danych w niniejszym zaświadczeniu można sprawdzić za pomocą numeru weryfikacyjnego zaświadczenia na
stronie Polskiej Izby Inżynierów Budownictwa www.piib.org.pl lub kontaktując się z biurem właściwej Okręgowej Izby Inżynierów
Budownictwa.





Ś L A Ś K A
O K R Ę G O W A
I Z B A
I N Ż Y N I E R Ó W
B U D O W N I C T W A

SLK/OKK/7131/4166/12

Katowice, dnia 14 czerwca 2012 r.

DECYZJA

Na podstawie art. 24 ust. 1 pkt 2 ustawy z dnia 15 grudnia 2000 r. o samorządach zawodowych architektów, inżynierów budownictwa oraz urbanistów (Dz.U. z 2001 r. Nr 5, poz. 42 z późn. zm.), art. 13 ust. 1 pkt 1 i ust. 2, art. 14 ust. 1 pkt 2a ustawy z dnia 7 lipca 1994 r. Prawo budowlane (Dz.U. z 2010 r. Nr 243, poz. 1623 z późn. zm.) oraz § 11 ust. 1 pkt 1 i § 18 ust. 1 rozporządzenia Ministra Transportu i Budownictwa z dnia 28 kwietnia 2006 r. w sprawie samodzielnych funkcji technicznych w budownictwie (Dz.U. z 2006 r. Nr 83, poz. 578 z późn. zm.) w związku z art. 104 Kodeksu postępowania administracyjnego (Dz.U. z 2000 r. Nr 98, poz. 1071 z późn. zm.)

Okręgowa Komisja Kwalifikacyjna Śl.OIIB nadaje Pani Kinge Mlaś

mgr inż. budownictwa
ur. dnia 15 lipca 1981 w Świebodzinie

UPRAWNIENIA BUDOWLANE numer ewidencyjny SLK/4166/POOD/12 do projektowania w specjalności drogowej bez ograniczeń

Zakres uprawnień:

- 1) projektowanie obiektów budowlanych związanych z obiektem budowlanym, takim jak:
 - a) droga, w rozumieniu przepisów o drogach publicznych, z wyłączeniem drogowych obiektów inżynierskich oprócz przepustów,
 - b) droga dla ruchu i postoju statków powietrznych oraz przepust;
- 2) sprawdzanie projektów budowlanych i sprawowanie nadzoru autorskiego
- 3) sprawowanie kontroli technicznej utrzymania obiektów budowlanych

Na podstawie §15 rozporządzenia Ministra Transportu i Budownictwa z dnia 28 kwietnia 2006 r. w sprawie samodzielnych funkcji technicznych w budownictwie - uprawnienia niniejsze uprawniają do sporządzania projektów zagospodarowania działki lub terenu w zakresie w/w specjalności.

UZASADNIENIE

Okręgowa Komisja Kwalifikacyjna Śląskiej Okręgowej Izby Inżynierów Budownictwa w Katowicach na podstawie protokołów z postępowania kwalifikacyjnego oraz z przeprowadzonego egzaminu, stwierdziła, że Pani Kinga Mlaś posiada wymagane prawem: wykształcenie i praktykę zawodową oraz uzyskała pozytywny wynik egzaminu - konieczne do uzyskania uprawnień budowlanych do projektowania bez ograniczeń w specjalności drogowej.

Pouczenie

1. Zgodnie z art. 12 ust. 7 w/w ustawy Prawo budowlane – podstawę do wykonywania samodzielnych funkcji technicznych w budownictwie stanowi wpis do centralnego rejestru Głównego Inspektora Nadzoru Budowlanego oraz wpis na listę członków właściwej izby samorządu zawodowego.
2. Od niniejszej decyzji służy odwołanie do Krajowej Komisji Kwalifikacyjnej Polskiej Izby Inżynierów Budownictwa w Warszawie, za pośrednictwem Okręgowej Komisji Kwalifikacyjnej Śl.OIIB w Katowicach w terminie 14 dni od dnia jej doręczenia.

Otrzymują:

1. Pani Kinga Mlaś
Powstańców 91 E
44-351 Turza Śląska
2. Okręgowa Rada Izby
3. Główny Inspektor
Nadzoru Budowlanego
4. a/a.

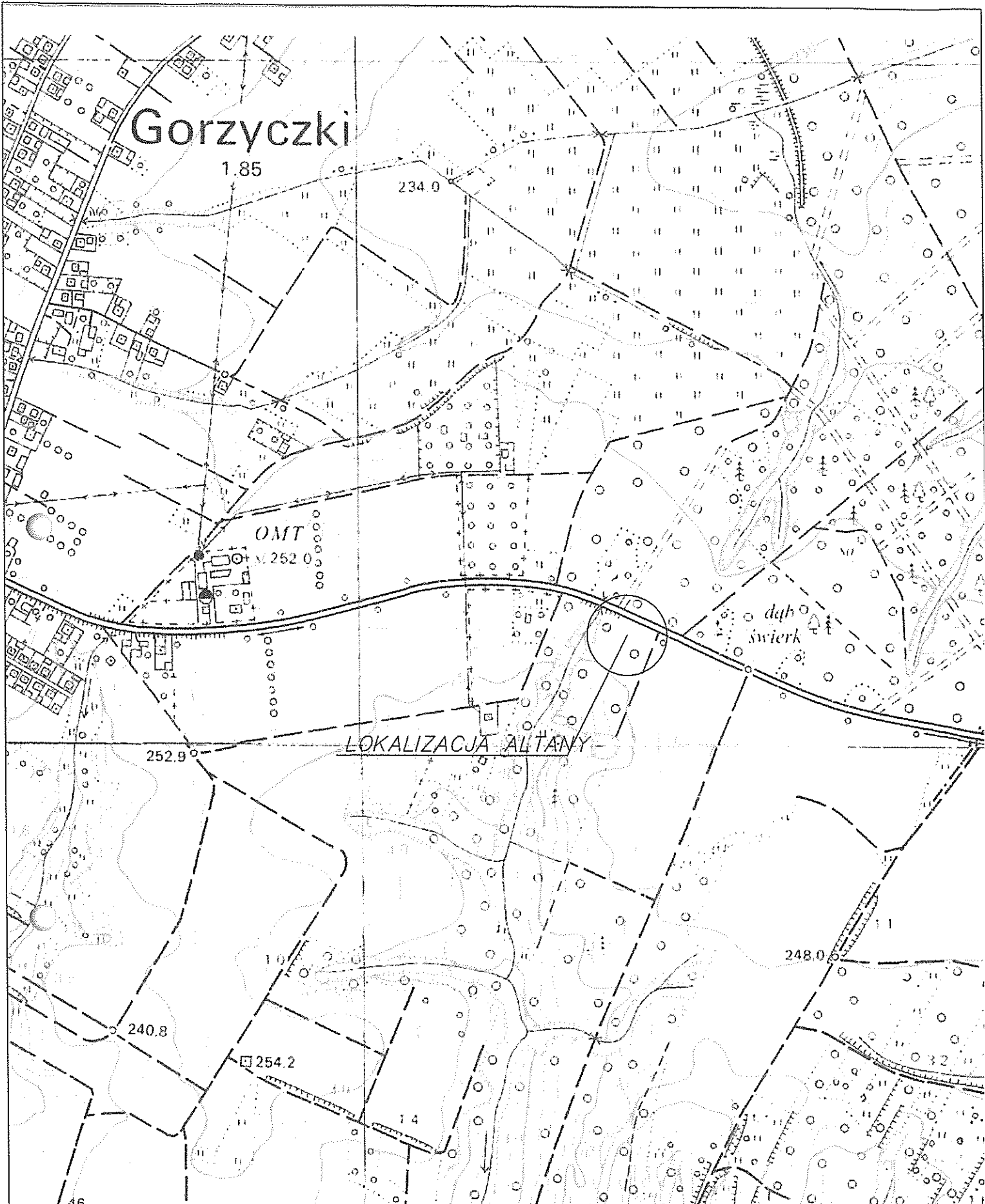


Skład orzekający OKK

1. mgr inż. Piotr Szatkowski
2. mgr inż. Bolesław Jurkiewicz
3. mgr inż. Zbigniew Dzierżawicz



Gorzyczki



LOKALIZACJA ALTANY

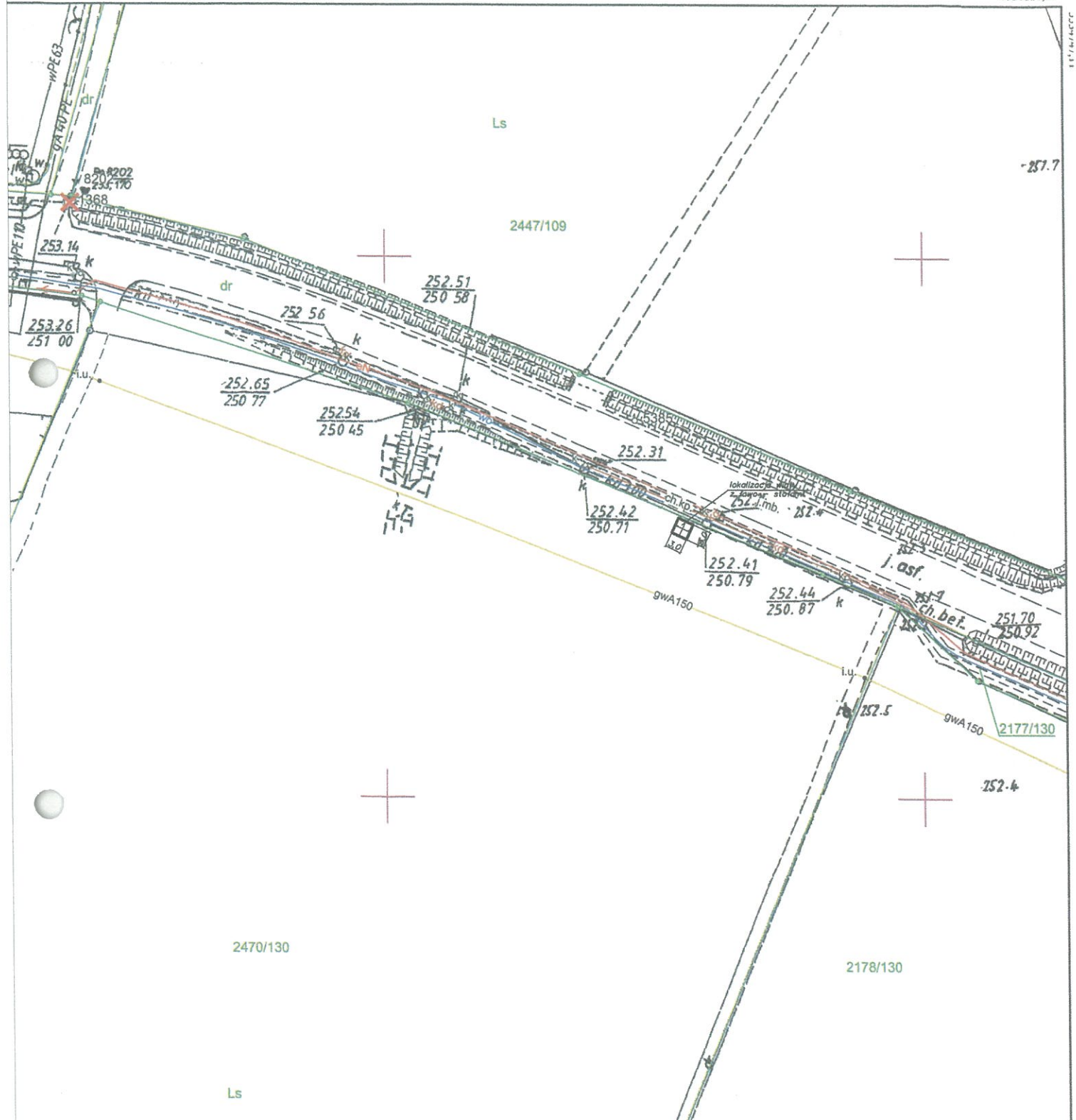
KINGSWAY		<i>KINGSWAY Kinga Mias ul. Powstanców 91e 44-351 Turza Śląska NIP: 647-240-17-84</i>	
Obiekt:	„Budowa miejsca odpoczynku – altany z ławostołami na działkach nr 2470/130 w Gorzyczkach”		
Inwestor:	Gmina Gorzyce	Rys.Nr	
Branża:	DROGOWA	skala:	1:5000
Rysunek:	Szkic orientacyjny	Data:	10.201
Projektant:	mgr inż. Kinga Mias upr. bud. SLK/4166/P000/12	Podpis:	



Województwo: śląskie
 Powiat: wodzisławski
 Jednostka ewidencyjna: 241506_2 Gorzyce
 Obręb ewidencyjny: 0005 GORZYCZKI

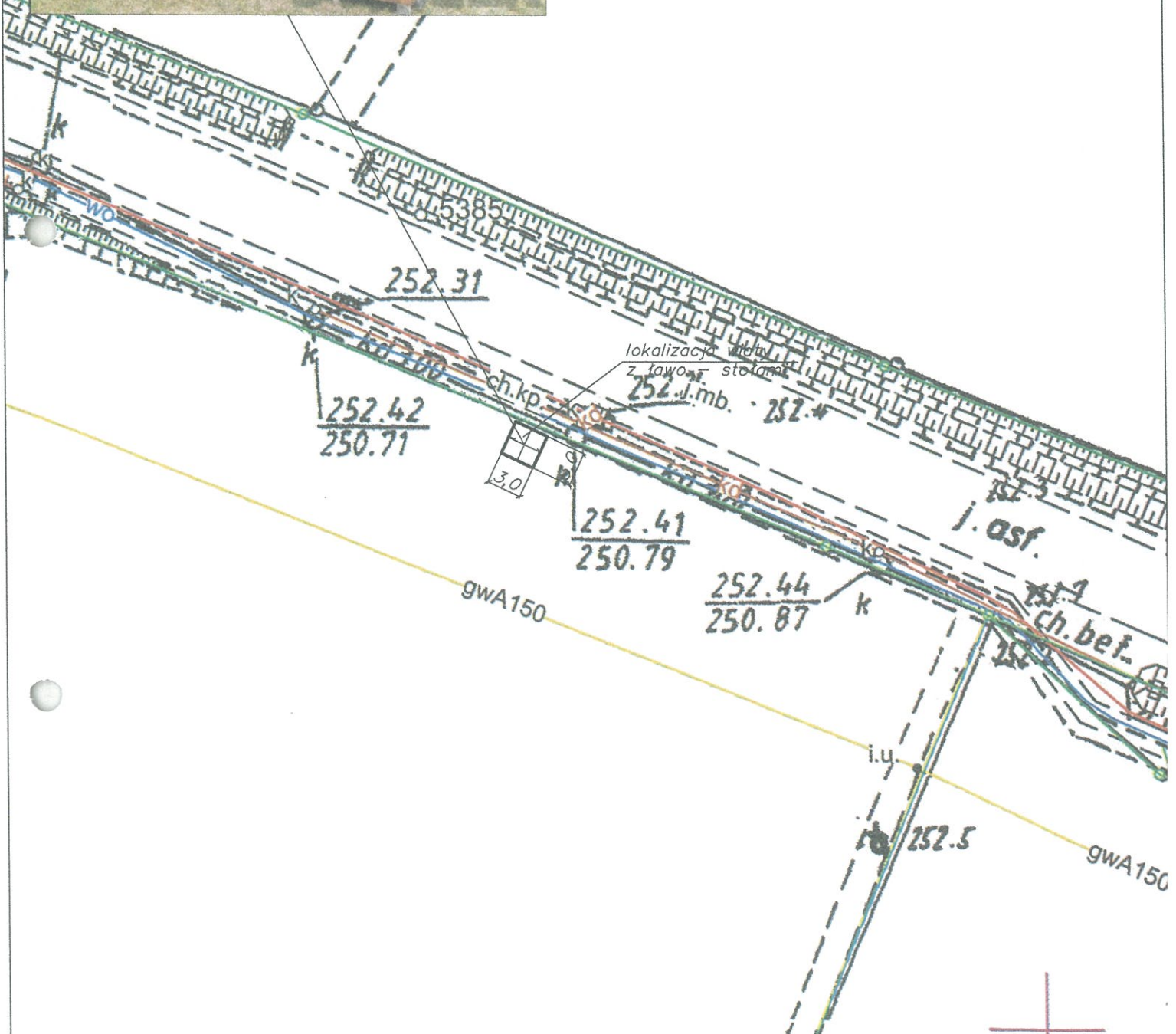
MAPA ZASADNICZA

6530126,28



		KINGSWAY Kinga Młosa ul. Powstańców 91e 44-351 Turza Śląska NIP: 647-240-17-84	
		RIVa	
Opis:	„Budowa miejsca odpoczynku – altany z ławostkami na działkach nr 2470/130 w Gorzyczkach”		
Inwestor:	Gmina Gorzyce	Rys.Nr	
Branża:	DROGOWA	skala:	1:1000
Rysunek:	projekt zagospodarowania terenu	Data:	10.2014
Projektant:	mgr inż. Kinga Młosa upr. bud. SLK/4166/POOD/12	Podpis:	





		KINGSWAY Kinga Mias ul. Powstanców 91e 44-351 Turza Śląska NIP: 647-240-17-84	
		„Budowa miejsca odpoczynku – altany z ławostolami na działkach nr 2470/130 w Gorzyczkach”	
Obiekt:	Gmina Gorzyce		Rys.Nr
Inwestor:	DROGOWA		skala: 1:500
Branża:	projekt zagospodarowania terenu		Data: 10.201
Rysunek:	mgr inż. Kinga Mias upr. bud. SLK/4166/POOD/12		Podpis:




Wodzisław Śl., dnia 25.10.2018 r.

(nr rejestru organu właściwego do wydania pozwolenia)

(imię i nazwisko lub nazwa inwestora)

(adres zamieszkania lub siedziby)

(nr telefonu)



ZGŁOSZENIE ROBÓT BUDOWLANYCH

na podstawie art. 30 ustawy z dnia 7 lipca 1994r. - Prawo budowlane (tekst jednolity Dz. U. z 2016 r. poz. 290 ze zm.) zgłaszam zamiar wykonania:

Budowa miejsca odpoczynku - altany z ławo-stołami
(rodzaj, zakres i sposób wykonania robót budowlanych)
na działce nr 2470/130 obręb Gorzyce
ul. Raciborska obręb Gorzyce, działka nr 2470/130 obręb Gorzyce
(adres zamierzenia budowlanego i nr ewidencyjny działki)

termin rozpoczęcia prac: 02.01.2019 r.
(dzień-miesiąc-rok)

Do wykonywania robót budowlanych można przystąpić jeżeli organ nie wniesie sprzeciwu w terminie 21 dni od daty dokonania zgłoszenia.

WOJCI GMINY

Dariusz Tokarczyk

(podpis inwestora lub osoby przez niego upoważnionej)

Stwierdzam kompletność wniosku:
sprzeciw / brak sprzeciwu

(data zakończenia sprawy i podpis)

Pouczenie dla inwestora:

zgodnie z art. 30 ust. 5b ustawy Prawo budowlane, w przypadku nierozpoczęcia wykonywania robót budowlanych przed upływem 3 lat od określonego w zgłoszeniu terminu ich rozpoczęcia, rozpoczęcie tych robót może nastąpić po dokonaniu ponownego zgłoszenia.

Informacje dotyczące przetwarzania danych osobowych zawartych we wniosku oraz praw osób, których dane dotyczą, dostępne są na stronie www.powiatwodzislawski.pl/mojedane.

ZAŁĄCZNIKI:

- 1) oświadczenie o posiadaniu prawa do dysponowania nieruchomością na cele budowlane;
- 2) do zgłoszenia budowy obiektu małej architektury w miejscu publicznym, instalacji zbiornikowych na gaz płynny z pojedynczym zbiornikiem o pojemności do 7 m³, przeznaczonych do zasilania instalacji gazowych w budynkach mieszkalnych jednorodzinnych: przyłączy: elektroenergetycznych, wodociągowych, kanalizacyjnych, gazowych, ciepłych i telekomunikacyjnych, należy dołączyć projekt zagospodarowania działki sporządzony na oryginale mapy do celów projektowych lub terenu wraz z opisem technicznym instalacji, wykonany przez projektanta posiadającego odpowiednie uprawnienia budowlane. Projekt zagospodarowania działki lub terenu, w przypadku budowy instalacji zbiornikowych na gaz płynny, powinien być uzgodniony z podmiotem właściwym do spraw zabezpieczeń przeciwpożarowych.
- 3) w pozostałych przypadkach należy sporządzić szkic usytuowania obiektu oznaczając granice działki budowlanej lub terenu, usytuowanie, obrys i układ istniejących i projektowanych obiektów budowlanych, w tym urządzeń budowlanych z nimi związanych, z oznaczeniem wymiarów i wzajemnych odległości obiektów budowlanych i urządzeń budowlanych oraz ich przeznaczenia, w nawiązaniu do istniejącej zabudowy terenów sąsiednich;
- 4) w zależności od potrzeb należy załączyć odpowiednie szkice lub rysunki dotyczące planowanej inwestycji wraz z opisem. Ustawa nie wymaga, aby zostały one przygotowane przez osobę z uprawnieniami budowlanymi. Nie jest też potrzebny projekt budowlany. To, czy będzie trzeba dołączyć szkice lub rysunki, zależy od rodzaju przewidzianych do wykonania robót. Sporządzony szkic powinien zawierać podstawowe dane techniczne obiektu jak: szerokość długość i wysokość, kąt nachylenie połaci dachu;
- 5) pozwolenia, uzgodnienia i opinie wymagane odrębnymi przepisami w zależności od rodzaju i zakresu inwestycji (np. decyzję o wyłączeniu z produkcji rolnej, pozwolenie wodnoprawne, uzgodnienie ze Śląskim Wojewódzkim Konserwatorem Zabytków w przypadku obiektów wpisanych do Gminnej ewidencji zabytków lub znajdujących się w strefie objętej ochroną konserwatorską, uzgodnienie projektu z administratorem sieci w przypadku zaistniałych kolizji, opinie rzeczoznawców ds. p.poż, BHP lub sanitarno-higienicznych, opinię Zespołu uzgadniania dokumentacji itp.)
- 6) w przypadku zgłoszenia budowy przyłączy elektroenergetycznych, wodociągowych, kanalizacyjnych, gazowych, ciepłych i telekomunikacyjnych należy dołączyć warunki techniczne przyłączenia do sieci;

OŚWIADCZENIE
O POSIADANYM PRAWIE DO DYSPONOWANIA NIERUCHOMOŚCIĄ NA CELE BUDOWLANE (B-3)

(podstawa prawna: art. 32 ust. 4 pkt 2 ustawy z dnia 7 lipca 1994 r. – Prawo budowlane)

W przypadku większej liczby inwestorów lub osób upoważnionych do złożenia oświadczenia w imieniu inwestora, ubiegających się o pozwolenie na budowę lub dokonujących zgłoszenia, każda osoba składa oświadczenie oddzielnie.

1. Proszę wpisać dane inwestora (w tym adres zamieszkania lub siedziby):

imię i nazwisko lub nazwa inwestora: GMINA GORZYCE kraj: POLSKA województwo: ŚLĄSKIE
powiat: WODZISŁAWSKI gmina: GORZYCE
miejsowość: GORZYCE ulica: KOŚCIELNA nr domu: 15 nr lokalu:
kod pocztowy: 44-350 telefon/e-mail (nieobowiązkowo):
adres do korespondencji (jeżeli jest inny niż adres zamieszkania lub siedziby):

Oznaczenie dokumentu tożsamości (w przypadku, gdy investorem jest osoba fizyczna):

rodzaj dokumentu: seria i nr dokumentu:
organ wydający dokument:

2. Proszę wpisać dane osoby upoważnionej do złożenia oświadczenia w imieniu inwestora (w tym adres zamieszkania):

(w przypadku gdy inwestorem jest osoba prawna albo jednostka organizacyjna nieposiadająca osobowości prawnej albo gdy za inwestora będącego osobą fizyczną oświadczenie składa jej pełnomocnik)

imię i nazwisko: DANIEL JAKUBCZYK kraj: POLSKA województwo: ŚLĄSKIE
powiat: WODZISŁAWSKI gmina: GORZYCE
miejsowość: TURZA ŚL. ulica: LIGONIA nr domu: 7 nr lokalu:
kod pocztowy: 44-351 telefon/e-mail (nieobowiązkowo):
adres do korespondencji (jeżeli jest inny niż adres zamieszkania): 44-350 GORZYCE, UL. KOŚCIELNA 15

Oznaczenie dokumentu tożsamości:

rodzaj dokumentu: DOWÓD OSOBISTY seria i nr dokumentu: CDG380958
organ wydający dokument: WÓJT GMINY GORZYCE

3. Proszę wpisać dane nieruchomości

(w przypadku konieczności podania większej liczby nieruchomości, należy je podać w formularzu B-4)

województwo: ŚLĄSKIE powiat: WODZISŁAWSKI
gmina: GORZYCE miejscowość: GORZYCZKI
ulica: Raciborska nr domu: - nr lokalu: - kod pocztowy: -
jednostka ewidencyjna/obręb ewidencyjny/nr działki ewidencyjnej:

- 1). GORZYCE / GORZYCZKI / DZ. NR 2470/130 tytuł, z którego wynika prawo do dysponowania wyżej wskazaną nieruchomością (w pkt 3) na cele budowlane: (przykładowo: własność, współwłasność, ograniczone prawo rzeczowe, użytkowanie wieczyste) SKARB PAŃSTWA PAŃSTWOWE GOSPODARSTWO
2). LEŚNE LASY PAŃSTWOWE NADLEŚNICTWO RYBNIK-
pisemna zgoda właściciela z dnia 19.10.2018 r.
3).
4).
5).

4. Proszę oznaczyć znakiem X w przypadku dołączenia formularza B-4

Dołączam formularz B-4

Po zapoznaniu się z art. 32 ust. 4 pkt 2 ustawy z dnia 7 lipca 1994 r. – Prawo budowlane oświadczam, że posiadam prawo do dysponowania nieruchomością na cele budowlane określoną w pkt 3 niniejszego oświadczenia na podstawie tytułów wskazanych w tym punkcie. Jestem świadomy odpowiedzialności karnej za podanie w niniejszym oświadczeniu nieprawdy, zgodnie z art. 233 Kodeksu karnego.

WÓJT GMINY
Daniel Jakubczyk

24.10.2018r.

.....
Data oraz czytelny podpis inwestora lub osoby upoważnionej do działania w jego imieniu



Rybnik, 18.10.2018r.

Zn.spr.ZGO.715.2.44.2018.

URZĄD GMINY
w Gorzycach

24. 10. 2018

014088/18

KKP
Za: Kier. Ref. SRG

Urząd Gminy w Gorzycach
ul. Kościelna 15
44-350 Gorzyce

W odpowiedzi na pismo Zn.spr.SRG.041.00003.2018 z dnia 04.10.2018r. dotyczące wniosku o udostępnienie Odry i Olzy Nadleśnictwo Rybnik wyraża zgodę na ustawienie altany z ławostółem na terenie działki 2470/130 położonej w Gorzyczkach przy ul. Raciborskiej- teren leśnictwa Wodzisław oddz. 83a. W celu wskazania miejsca ustawienia altany należy skontaktować się z leśniczym leśnictwa Wodzisław p. Januszem Ciszkiem nr tel. 606 385 798.

W związku z powyższym zasady udostępniania zostaną określone w odrębnym porozumieniu.

Janusz Foltys

Z up. WÓJTA
Halina Swohoda
/Inspektor ds. organizacyjnych/

URZĄD GMINY
w Gorzycach
44-350 Gorzyce, ul. Kościelna 15
tel./fax 45 13 056

Otrzymują:
1x adresat
1x a/a

Za zgodność odpisu z oryginałem
Gorzycy, dnia 25. 10. 2018





Rybnik, 18.10.2018r.

Zn.spr.ZGO.715.2.44.2018.

URZĄD GMINY
w Gorzycach

24. 10. 2018

KKP 014088/18
Za: Kier. Ref. SRG

Urząd Gminy w Gorzycach
ul. Kościelna 15
44-350 Gorzyce

W odpowiedzi na pismo Zn.spr.SRG.041.00003.2018 z dnia 04.10.2018r. dotyczące wniosku o udostępnienie Odry i Olzy Nadleśnictwo Rybnik wyraża zgodę na ustawienie altany z ławostółem na terenie działki 2470/130 położonej w Gorzyczkach przy ul. Raciborskiej- teren leśnictwa Wodzisław oddz. 83a. W celu wskazania miejsca ustawienia altany należy skontaktować się z leśniczym leśnictwa Wodzisław p. Januszem Ciszkiem nr tel. 606 385 798.

W związku z powyższym zasady udostępniania zostaną określone w odrębnym porozumieniu.

Janusz Fokys
Kierownik Nadleśnictwa Rybnik

Otrzymują:
1x adresat **Z up. WÓJTA**
1x a/a
Halina Swoboda
/Inspektor ds. organizacyjnych/

URZĄD GMINY
w Gorzycach
44-350 Gorzyce, ul. Kościelna 15
tel./fax 45 13 056

Za zgodność odpisu z oryginałem
Gorzycy, dnia 25. 10. 2018



STAROSTA WODZISŁAWSKI
ul. Bogumińska 2
44-300 Wodzisław Śl.
Nr WAB.6743.0660.2018

Wodzisław Śląski, dnia 31 października 2018 r.

Gmina Gorzyce
ul. Kościelna 15
44-350 Gorzyce

Dotyczy: zgłoszenia zamiaru wykonania inwestycji pn.: „Budowa miejsca odpoczynku - altany z ławo-stołami na parceli nr 2470/130 zlokalizowanej w Gorzyczkach przy ul. Raciborskiej”.

W związku ze zgłoszeniem z dnia 25 października 2018 r. zamiaru wykonania inwestycji pn.: „Budowa miejsca odpoczynku - altany z ławo-stołami na parceli nr 2470/130 zlokalizowanej w Gorzyczkach przy ul. Raciborskiej” informuję, że po dokonaniu analizy zgłoszenia, stwierdzono brak konieczności zgłoszenia zamiaru wykonania ww. robót na podstawie art. 30 ustawy z dnia 7 lipca 1994 r. Prawo budowlane (tekst jednolity Dz. U. z 2018 r. poz. 1202 ze zmianami).

Zgłoszenie dokonane w trybie przewidzianym w przepisach art. 29 i 30 ustawy z dnia 7 lipca 1994 r. - Prawo budowlane (tekst jednolity Dz. U. z 2018 r. poz. 1202 ze zmianami), jako akt (czynność), oświadczenie woli (deklaracja zamiaru budowy) nie powoduje wszczęcia postępowania administracyjnego w związku z powyższym nie jest konieczne jego umorzenie w myśl art. 105 § 1 ustawy z dnia 14 czerwca 1960 r. - Kodeks postępowania administracyjnego (tekst jednolity Dz. U. z 2017 r. poz. 1257 ze zmianami).

Zgodnie z treścią art. 29 ust. 1 pkt 2d ustawy z dnia 7 lipca 1994 r. Prawo budowlane (tekst jednolity Dz. U. z 2018 r. poz. 1202 ze zmianami) pozwolenia na budowę nie wymaga budowa wolno stojących altan o powierzchni zabudowy do 35 m², przy czym łączna liczba tych obiektów na działce nie może przekraczać dwóch na każde 500 m² powierzchni działki nie wymaga uzyskania pozwolenia na budowę.

W art. 30 ww. ustawy wyliczono przedsięwzięcia, których zamiar wykonania należy obowiązkowo zgłosić właściwemu organowi administracji architektoniczno-budowlanej.

Wykonanie robót budowlanych, o których mowa w art. 29 ust. 1 pkt 2d ustawy Prawo budowlane, nie podlega kwalifikacji jako przedsięwzięcie wymagające zgłoszenia.

W związku z powyższym realizacja przedmiotowej inwestycji nie wymaga uzyskania pozwolenia na budowę ani dokonania zamiaru zgłoszenia robót budowlanych.

Wobec powyższego organ nie znajduje podstaw prawnych do rozpatrzenia i przyjęcia ww. zgłoszenia robót.

z upr. STAROSTY
mgr Marcin Celmer
Naczelnik Wydziału Administracji
Architektoniczno - Budowlanej

Kopia:

- WAB aa JE



Rybnik, 18.10.2018r.

Zn.spr.ZGO.715.2.44.2018.

URZĄD GMINY
w Gorzycach

wpływ 24.10.2018

RKP 014088/18

Zal. Kier. Ref. SRG

Urząd Gminy w Gorzycach
ul. Kościelna 15
44-350 Gorzyce

W odpowiedzi na pismo Zn.spr.SRG.041.00003.2018 z dnia 04.10.2018r. dotyczące wniosku o udostępnienie Odry i Olzy Nadleśnictwo Rybnik wyraża zgodę na ustawienie altany z ławostółem na terenie działki 2470/130 położonej w Gorzyczkach przy ul. Raciborskiej- teren leśnictwa Wodzisław oddz. 83a. W celu wskazania miejsca ustawienia altany należy skontaktować się z leśniczym leśnictwa Wodzisław p. Januszem Ciszkiem nr tel. 606 385 798.

W związku z powyższym zasady udostępniania zostaną określone w odrębnym porozumieniu.

NADLEŚNICZY
Nadleśnictwa Rybnik

Janusz Foltys

Otrzymują:
1x adresat
1x a/a



Gorzyce, dnia 2018-10-04

SRG.041.00003.2018

Państwowe Gospodarstwo Leśne Lasy
Państwowe Nadleśnictwo Rybnik
ul. Kościuszki 36
44-200 Rybnik

Dotyczy: Wniosek Udostępnienie Odry i Olzy

W związku z realizacją projektu partnerskiego z Gminą Mszana PL, Gminą Krzyżanowice PI, Miastem Bohumin Cz, Miastem Ostrava CZ "Udostępnienie Odry i Olzy" w ramach Interreg V-A CZ-PL Gmina Gorzyce zamierza posadzić jedno z miejsc odpoczynku dla turystów (wiaty z ławostołami) na terenie działki 2470/130 km. 1 obręb Gorzyczki położonej w Gorzyczkach przy ul. Raciborskiej. W związku z powyższym zwracamy się z prośbą o wyrażenie zgody na ustawienie na w/w działce przedmiotowej wiaty. Informujemy również, iż planowane miejsce docelowego montażu nie wymaga wycinki drzew w tym terenie, jak również wiaty nie ma charakteru naniesienia trwałego. Przedmiotowa wiaty wykonana zostanie całościowo z drewna i będzie nawiązywała do całokształtu otoczenia tj. lasu. W załączeniu przesyłamy przykładowe wiaty.

WÓJ GMINY
Daniel Jakubczyk

Nadleśnictwo Rybnik
Wpłynęło dnia: 5.10.18
L.dz.: 4193
Znak sprawy:
Ilość załączników:

C

C

Umowa

Zawarta w dniu 05.11.2018 w Nadleśnictwie Rybnik pomiędzy:

Gminą Gorzyce ul. Kościelna 15, 44-350 Gorzyce zwaną w dalszej części „Gmina Gorzyce”
reprezentowanym przez:

Wójta Gminy – Daniela Jakubczyka,

a Państwowym Gospodarstwem Leśnym Lasy Państwowe Nadleśnictwo Rybnik

ul. Kościuszki 36, 44-200 Rybnik, reprezentowane przez:

Nadleśniczego Nadleśnictwa Rybnik mgr inż. Janusza Foltysa,

zwanym w dalszej treści „Nadleśnictwo Rybnik”

§1

1. Umowa została zawarta na podstawie „Wytycznych w sprawie dzierżawy i najmu nieruchomości na terenie jednostek nadzorowanych przez Regionalną Dyрекcję Lasów Państwowych w Katowicach”, wprowadzonych zarządzeniem nr 18/2015 Dyrektora Regionalnego Lasów Państwowych w Katowicach z dnia 30.04.2015 r.
2. Altana turystyczna stanowić będzie obiekt obsługi ruchu turystycznego istniejącej ścieżki rowerowej.

§2

W związku z zagospodarowaniem miejsca odpoczynku - altany turystycznej z ławostołami w Gorzyczkach na terenie działki 2470/130 km 1, zlokalizowanej w oddziale 83a leśnictwa Wodzisław.

1. Gmina Gorzyce zobowiązuje się do:
 - a) Utrzymania we właściwym stanie technicznym umiejscowionej w ramach projektu altany,
 - b) Utrzymywania czystości wokół zlokalizowanego obiektu,
 - c) Opróżniania koszy,
 - d) Przestrzegania przepisów bezpieczeństwa pożarowego obowiązującego w Lasach Państwowych.
2. Nadleśnictwo Rybnik zobowiązuje się do:
 - a) Dbania o właściwy stan zadrzewień i zakrzewień wokół altany turystycznej,



- b) Informowania Gminy Gorzyce o każdorazowym stwierdzeniu nieprawidłowości dotyczących altany turystycznej, a w szczególności jej stanu technicznego.

§3

1. Gmina Gorzyce zobowiązuje się do ponoszenia kosztów powstałych w wyniku realizacji zapisów §1 ust. 1.
2. Nadleśnictwo Rybnik zobowiązuje się do ponoszenia kosztów powstałych w wyniku realizacji §1 ust. 2.

§4

Zmiany niniejszej umowy wymagają formy pisemnej w postaci obustronnie podpisanego aneksu pod rygorem nieważności.

§5

Rozstrzyganie sporów wynikłych przy wykonaniu niniejszej umowy należy do sądu właściwego dla Gminy Gorzyce.

§6

W sprawach nieregulowanych niniejszą umową mają zastosowanie przepisy kodeksu cywilnego.

§7

Umowę sporządzono w dwóch jednobrzmiących egzemplarzach, po jednej dla każdej ze stron.

Gmina Gorzyce

WOJEWÓDZKA
Daniel Tokubczyk

GMINA GORZYCE
ul. Kościelna 15
44-350 Gorzyce

422536161
Państwowe Gospodarstwo
LASY PAŃSTWOWE
NADLEŚNICTWO RYBNIK
44-200 Rybnik, ul. Kościuszki 36
tel. 42-297 13, 42-219-72
NIP: 631-35-90

Nadleśnictwo Rybnik

NADLEŚNICZY
Nadleśnictwa Rybnik
Janusz Fołtys

