

Czyżowice

Gorzyce

Osiny

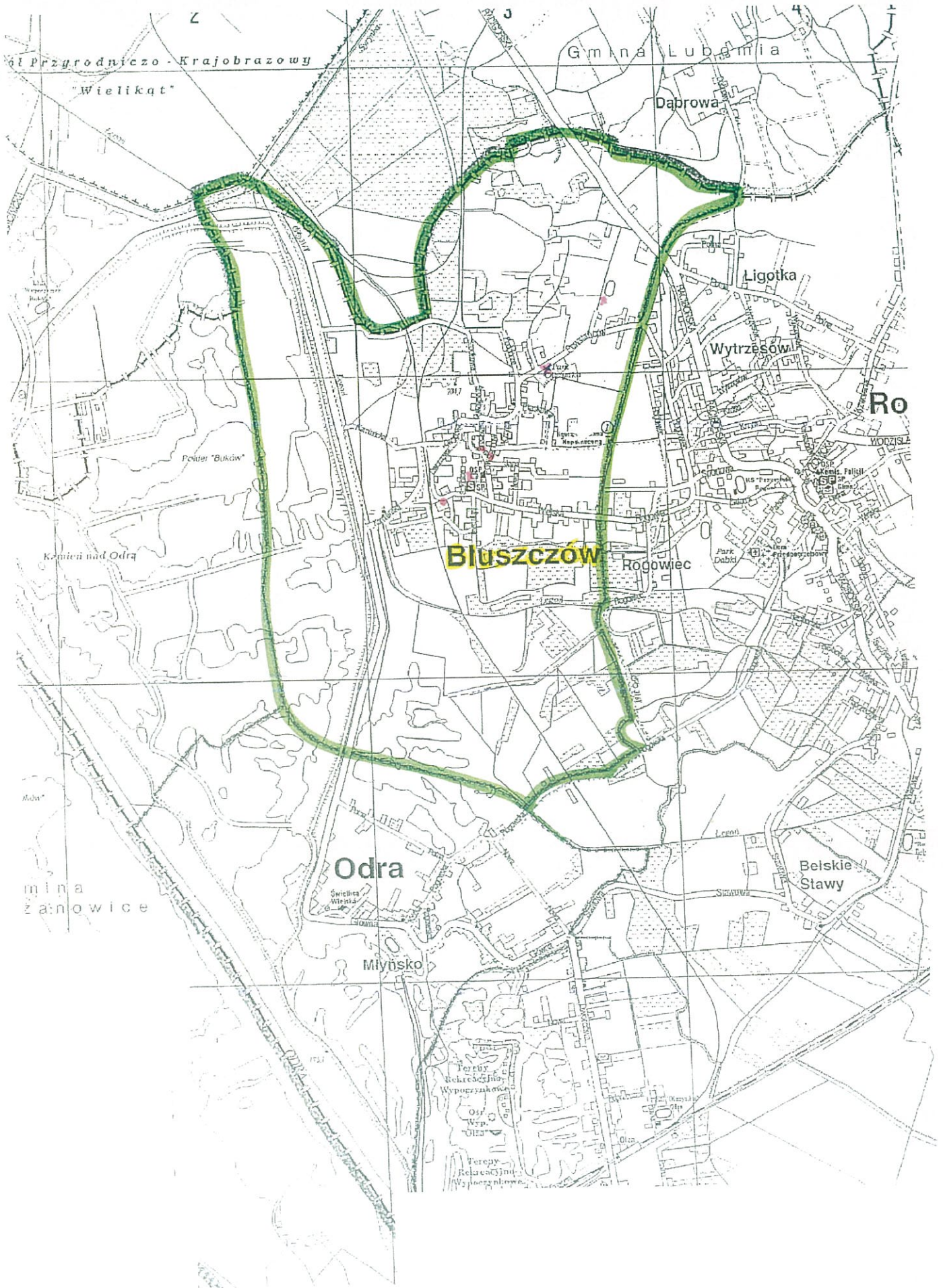
Belsznica

Belskie Stawy

Dworek

ZÓW Rogowiec

0172





- 1. Wodne
- 2. Lasy
- 3. Zabudowa
- 4. Rolnictwo
- 5. Płaskizna

Wielkość znaków
Wzrost drzew
Miejscowość

1. Wodne

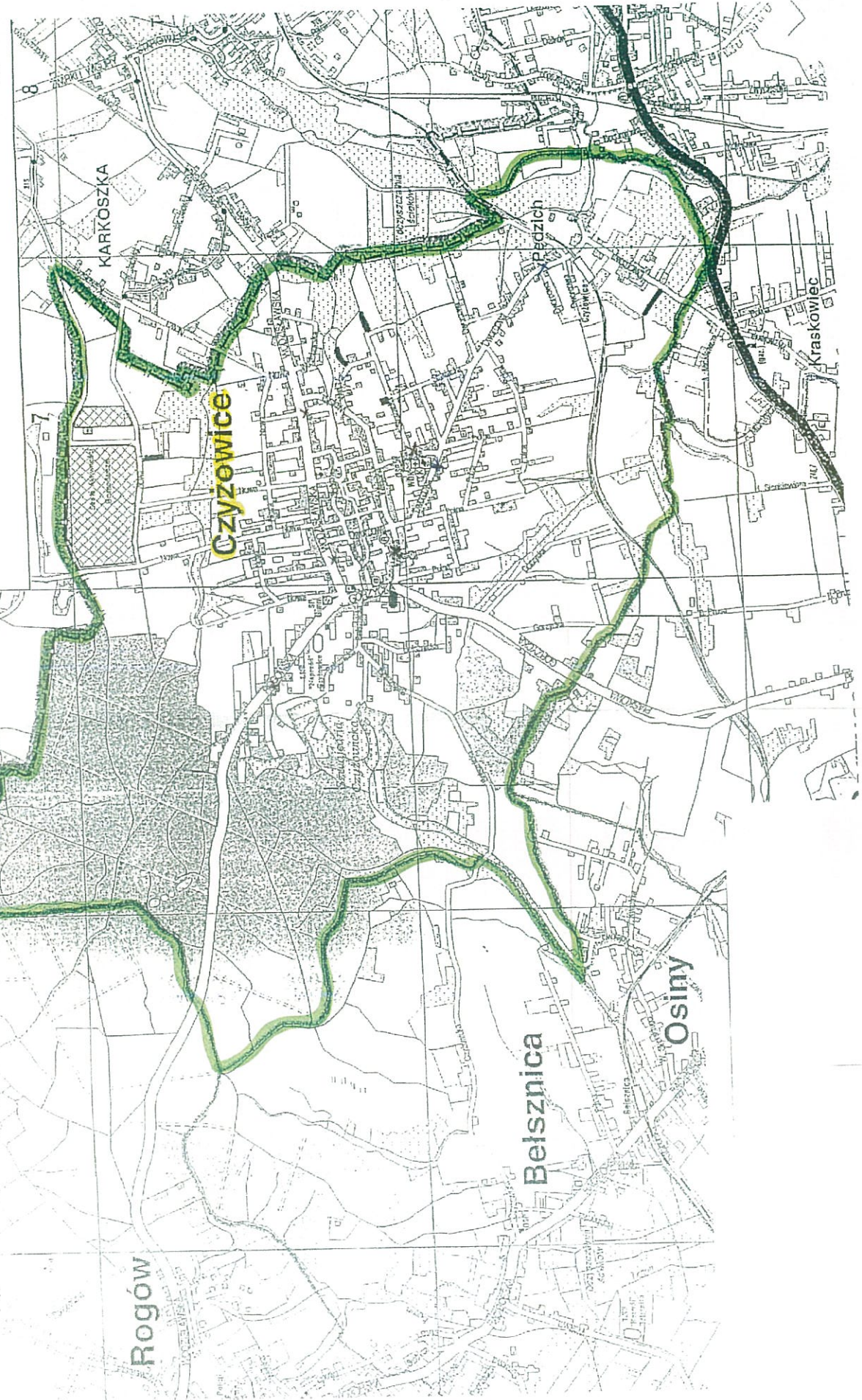
© OPRACOWANIE

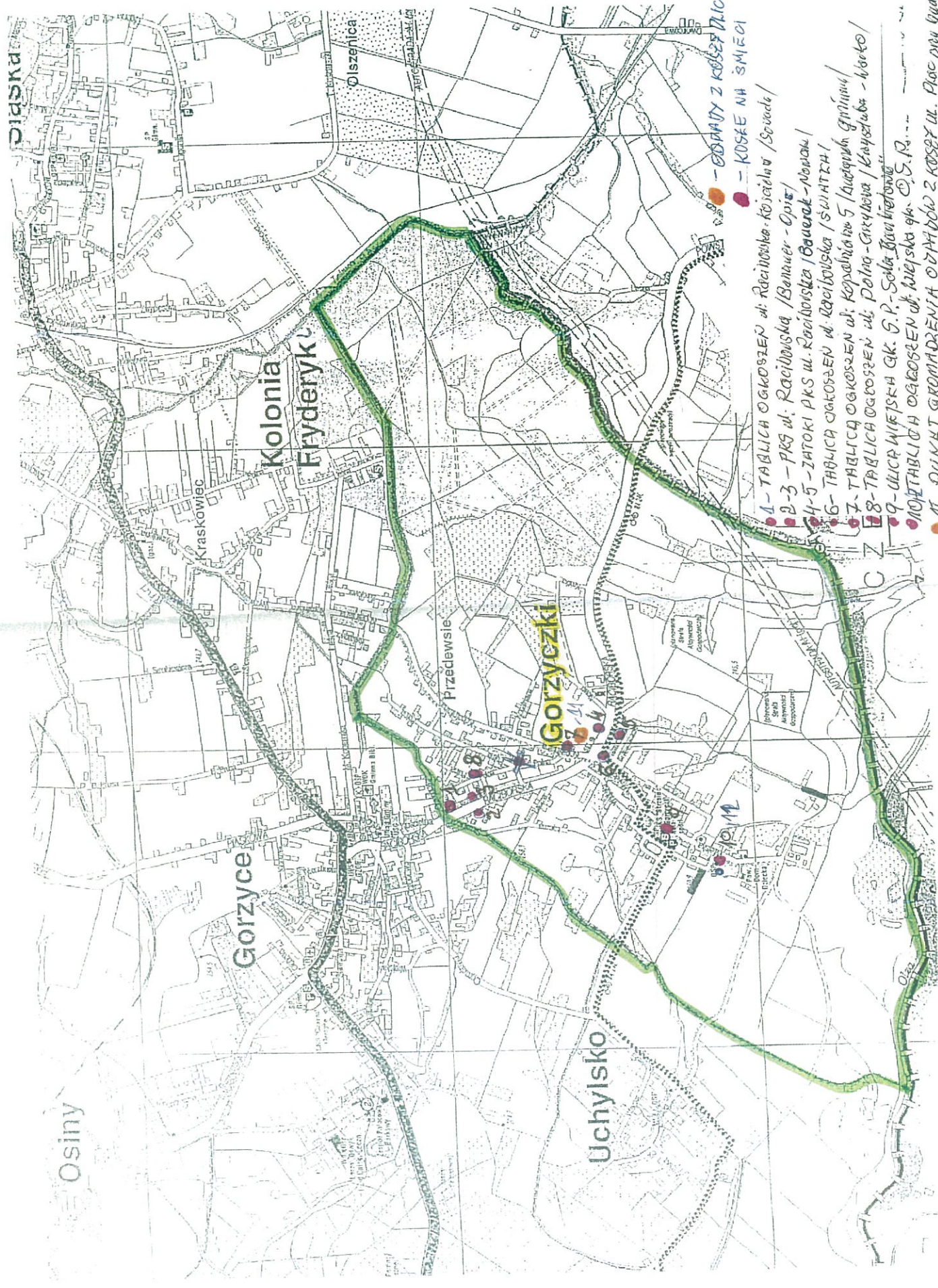
Wydział Geodezji
i Inżynierii Środowiska
Instytut Geodezji
i Inżynierii Środowiska

- 1. Wodne
- 2. Lasy
- 3. Zabudowa
- 4. Rolnictwo
- 5. Płaskizna

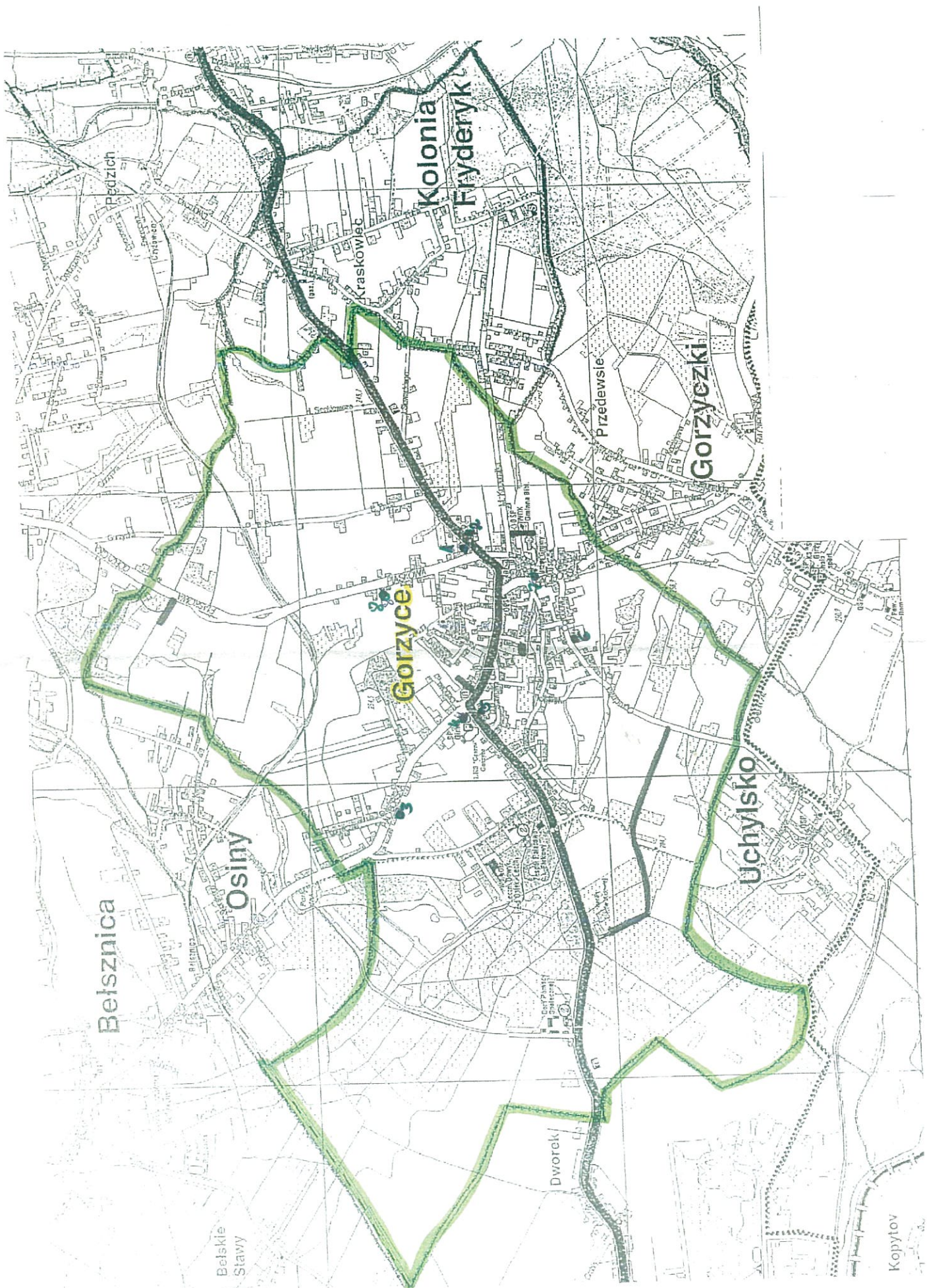
1:500

Wielkość znaków
Wzrost drzew
Miejscowość





- - OSADY Z KOSZY WIELKICH
- - KOSZE NA ŚMIECI
- 1 - TABLICA OGKOSZEN ul. Raciborska - Kościelna / Sołdecka
- 2-3 - PKS ul. Raciborska / Banner - Opisz
- 4-5 - ZATOKI PKS ul. Raciborska / Bauerak - Nowak
- 6 - TABLICA OGKOSZEN ul. Raciborska / ŚWIĄTYCH
- 7 - TABLICA OGKOSZEN ul. Kościelna nr 5 / Lucynka Główna
- 8 - TABLICA OGKOSZEN ul. Polna - Główna / Kąpielnica - barco
- 9 - ULICA WIEJSKA Gł. G. P. - Soła / Jan Wierzbowa
- 10 - TABLICA OGKOSZEN ul. Miejska gł. O.S.P. ---
- PUNKT GROMADZENIA ODPADÓW Z KOSZY ul. Alca przy bud.gm ul. Kopalniana nr. 5.



Belsznica

Osiny

Gorzyce

Kolonia
Fryderyk

Przedewsie

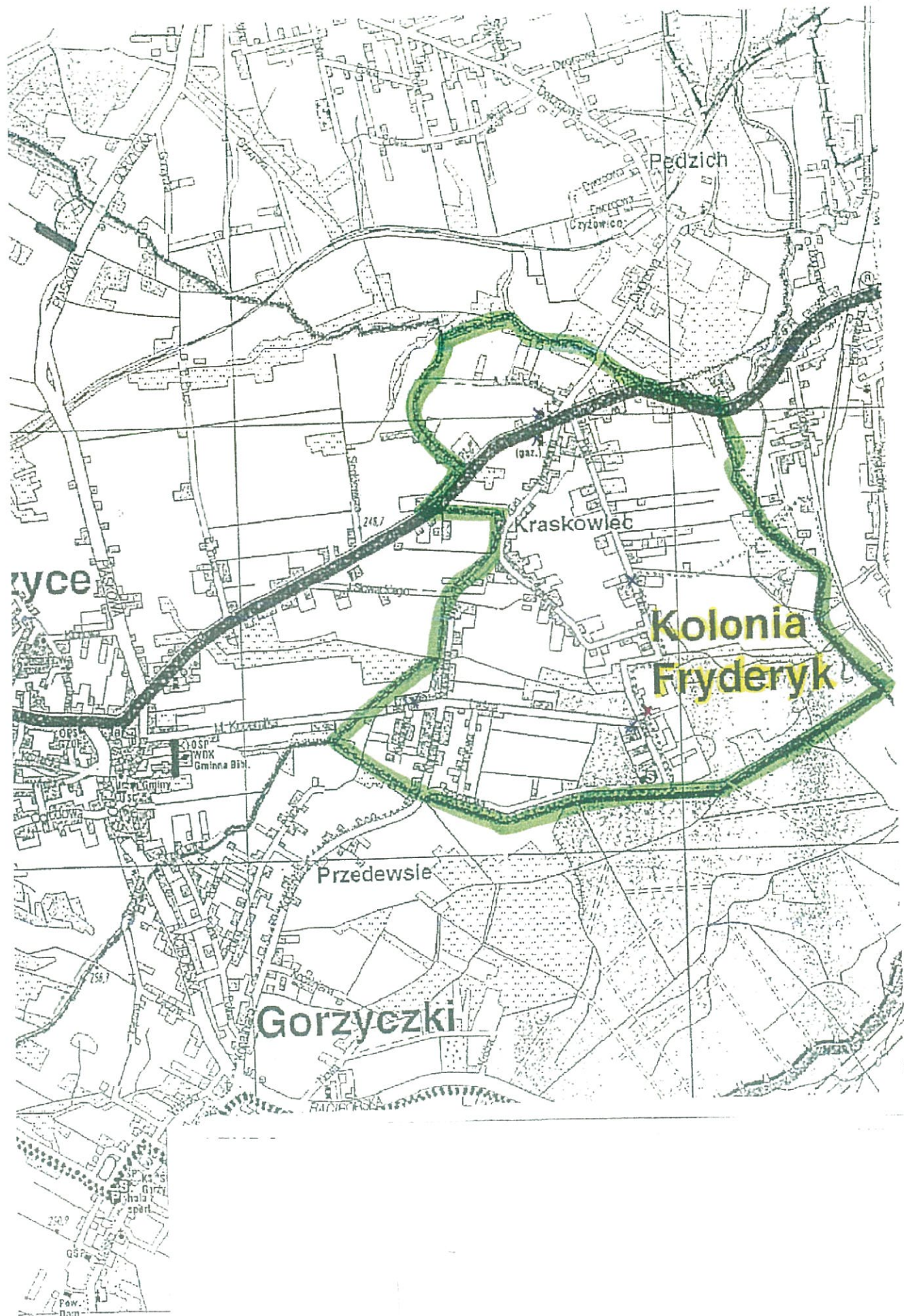
Gorzyceki

Uchylisko

Dworek

Belskie
Stawy

Kopytov



Pędzich

Emerson
Czyłowice

Kraskowice

**Kolonia
Fryderyk**

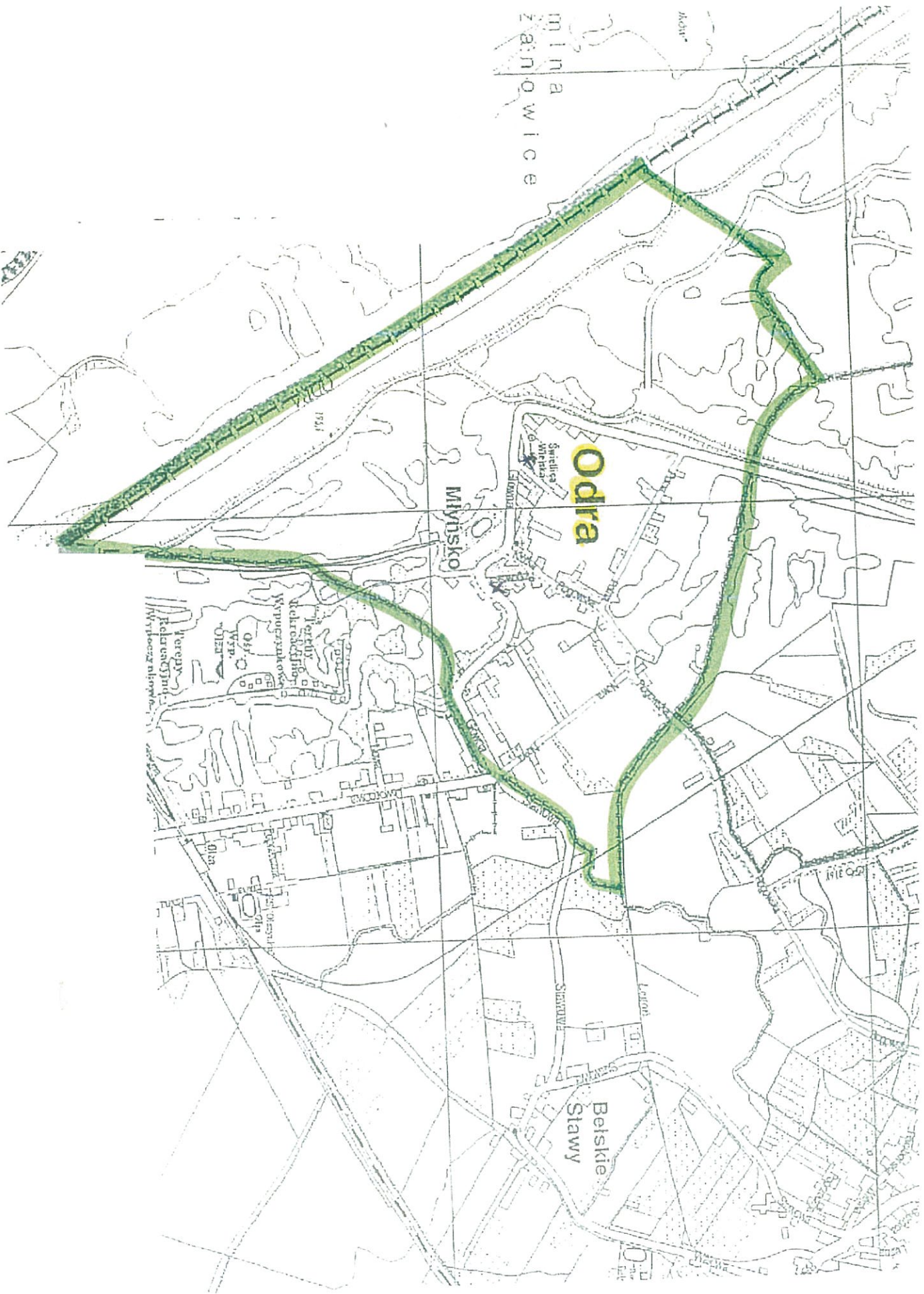
Przedewsie

Gorzyczki

ryce

OPR.
SZUF.
WDX
Gminna Bł.

997
Paw.
Daw.



Młina z Brnowice

Młinsko

Odra

Belskie Stawy

Współczesny
Kościół
Współczesny
Kościół
Współczesny
Kościół
Współczesny
Kościół

Młina

Młynsko

Stawy

Tereny
Rekreacyjne
Wypoczynkowe

Ośr.
wyp.
"Olza"

Tereny
Rekreacyjne
Wypoczynkowe

Dworek

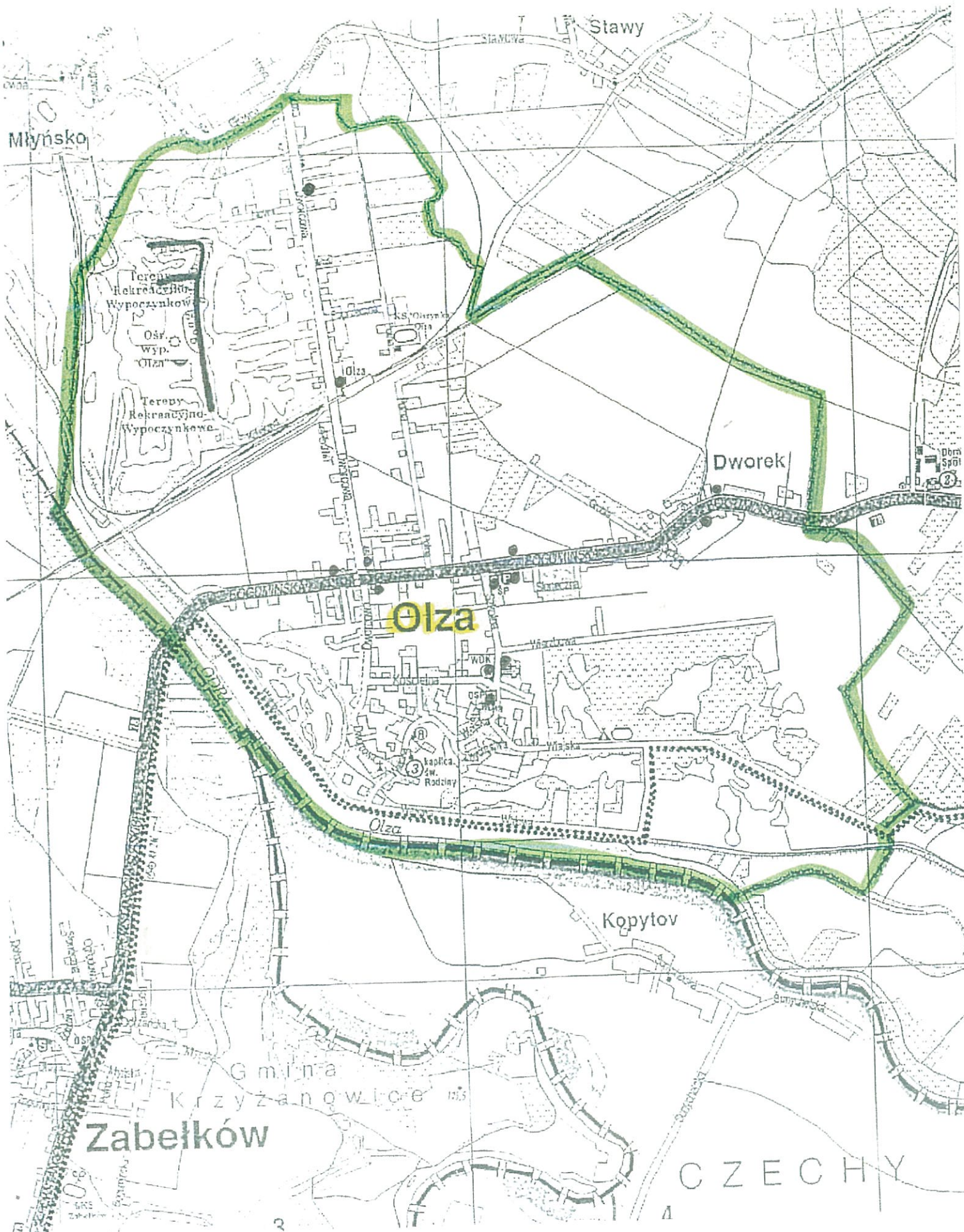
Olza

Kopytów

Zabelków

Gmina
Krzyżanowice

CZECHY



Belsznica

Osiny

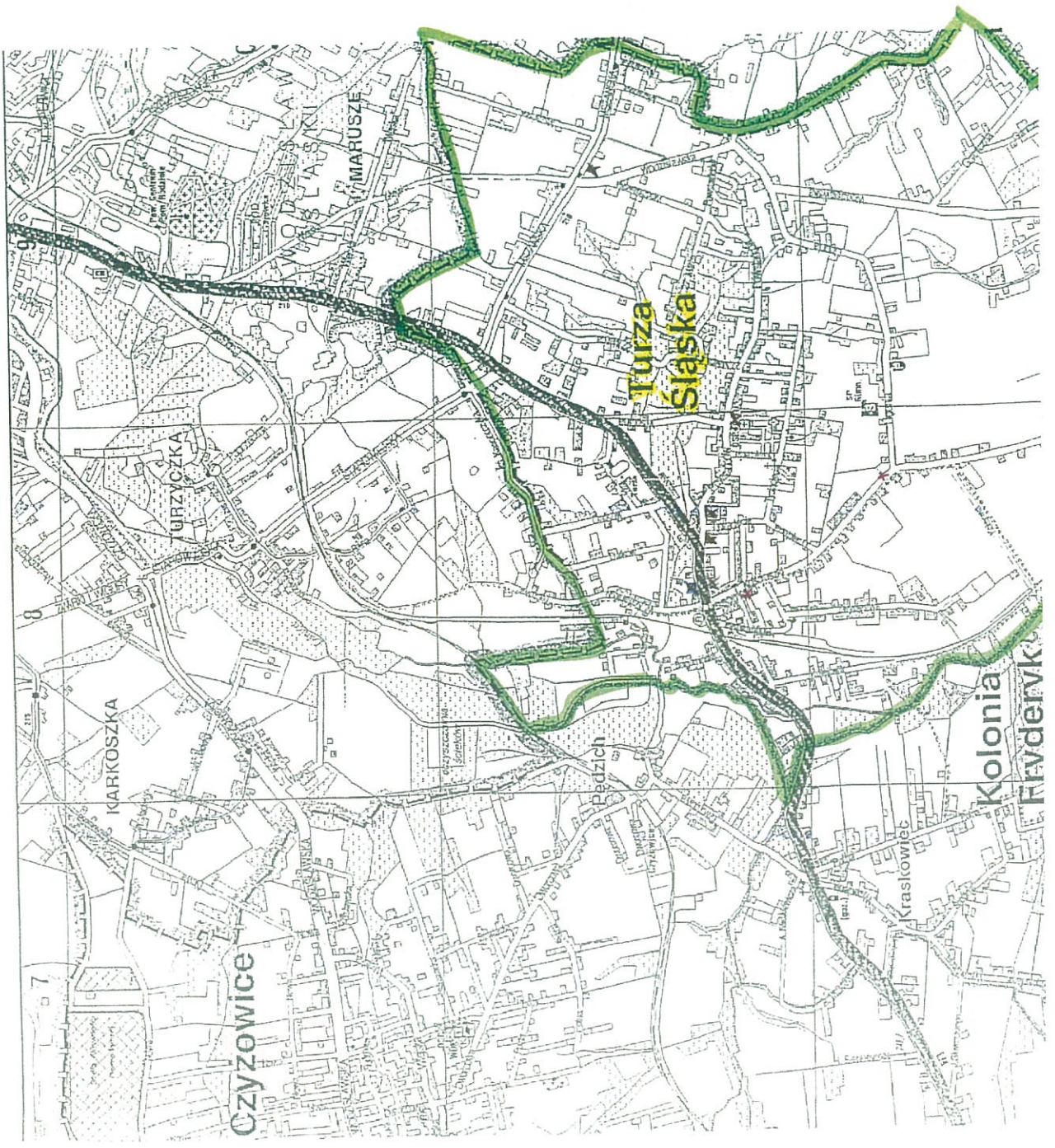
Gorzyce

SOŁTYS
Małgorzata
Małgorzata

2. 12. 2013r

00 5 gródniw - 110. C.m.





awy

Gorzyce

Dworek

Uchylsko

opytov

CZECHY

