

Projekt

**UCHWAŁA NR/17
RADY GMINY GORZYCE**

z dnia 2017 r.

w sprawie nadania nazwy drodze położonej w miejscowości Rogów

Na podstawie art. 18 ust. 2 pkt 13, art. 40 ust. 1, art. 41 ust. 1 i art. 42 ustawy z dnia 8 marca 1990 r., o samorządzie gminnym (t.j. Dz. U. z 2017 r. poz. 1875) w związku z art 8 ust. 1a ustawy z dnia 21 marca 1985 r. o drogach publicznych. (t.j. Dz. U. z 2017 r. poz. 2222) po przeprowadzeniu konsultacji z organizacjami pozarządowymi i innymi podmiotami prowadzącymi działalność pożytku publicznego, uchwała się co następuje:

§ 1. Drodze wewnętrznej stanowiącej własność Gminy Gorzyce, położonej w miejscowości Rogów nadać nazwę: ulica Widokowa.


§ 2. Przebieg ulicy Widokowej został przedstawiony na załączniku graficznym do niniejszej uchwały.

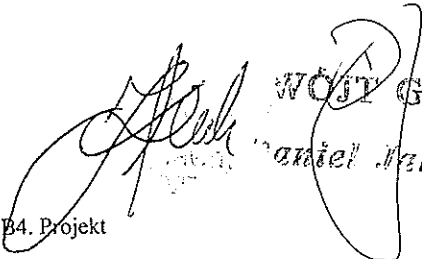
§ 3. Wykonanie uchwały powierza się Wójtowi Gminy Gorzyce.

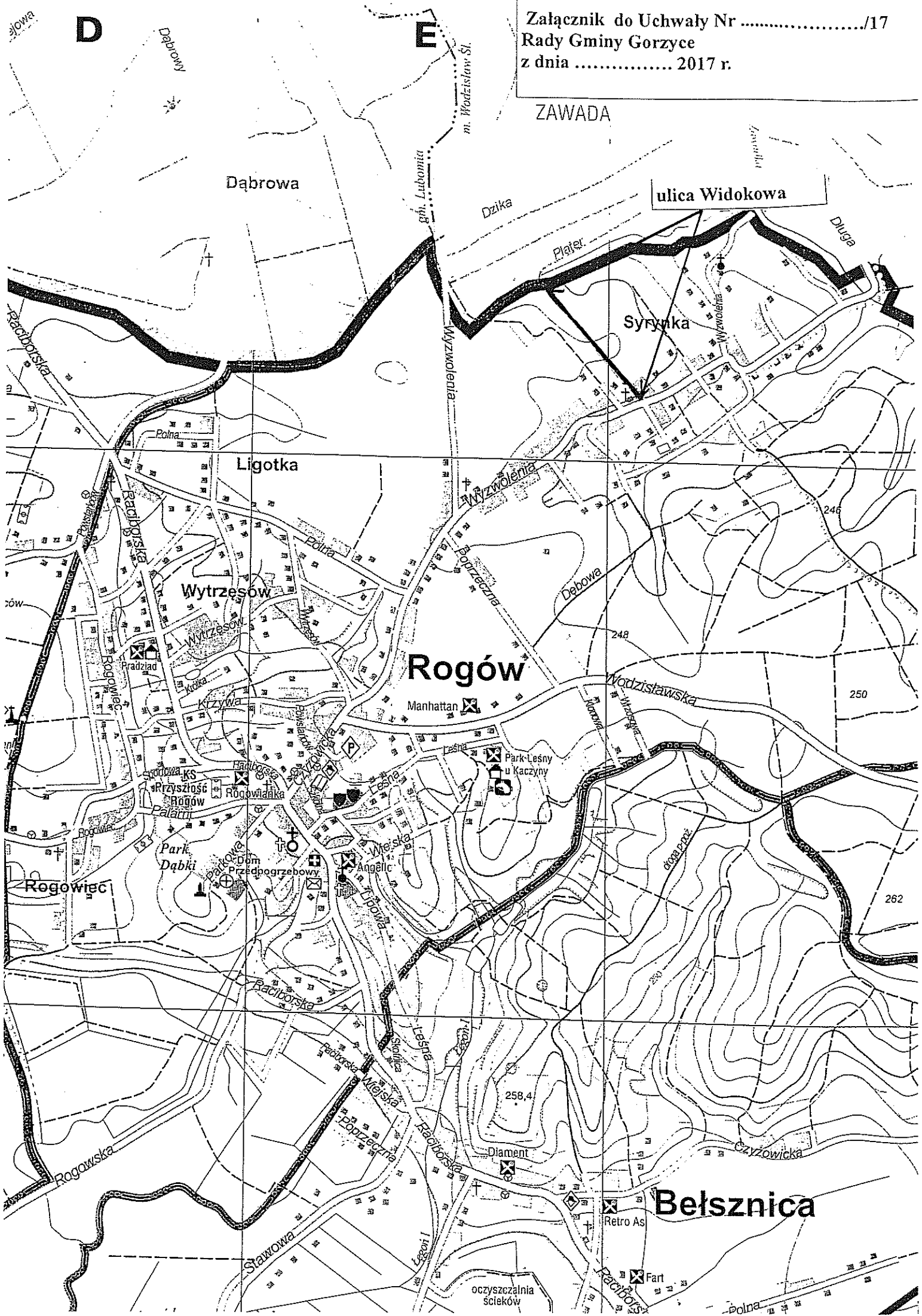
§ 4. Uchwała wchodzi w życie po upływie 14 dni od ogłoszenia w Dzienniku Urzędowym Województwa Śląskiego.

Przewodniczący Rady Gminy

Krzysztof Małek


INSPEKTOR
ds. rolnictwa i gospodarki gruntami
Jacek Pasternak


WÓJT GMINY
Daniel Kalkubczyk



D

E

ZAWADA

Dąbrowa

ulica Widokowa

Ligotka

Rogów

Syrynka

Wyrzేశów

Belsznica

siłowa

Debowy

m. Wodzisław Śl.

Dzika

Plajer

Długa

Raciborska

Polna

Raciborska

Wyrzేశów

Polna

Wyzwolenia

Borzęcina

Debowa

Manhattan

Wodzisławska

ów

ów

Rogowiec

Przyszłość Rogów

Rogowianka

Lesna

Park Lesny u Kaczyny

Park Dąbki

Przedgrzebowy

Angelica

262

Raciborska

Raciborska

Lesna

258,4

Diamant

Retro As

Czyżowicka

Rogowska

Stawowa

Legion I

oczyszczalnia ścieków

Fart

Polna