

MAPA W SKALI 1 : 500
Arkusz nr 1

Mapa wykonana w oparciu o mapę zasadniczą oraz ewidencyjną zgodnie z licencją nr WG.6642.1.2770.2015_2415_CL1 wydaną przez Starostę Wodzisławskiego

Województwo: śląskie
Jedn. ewid.: Gorzyce, 241506_2
Seksja: 50-40-9a, 55-40-9b
Obręb: Gorzyczki, km: 2
Dz. nr: 469

Granice działek przeniesiono
z mapy ewidencyjnej

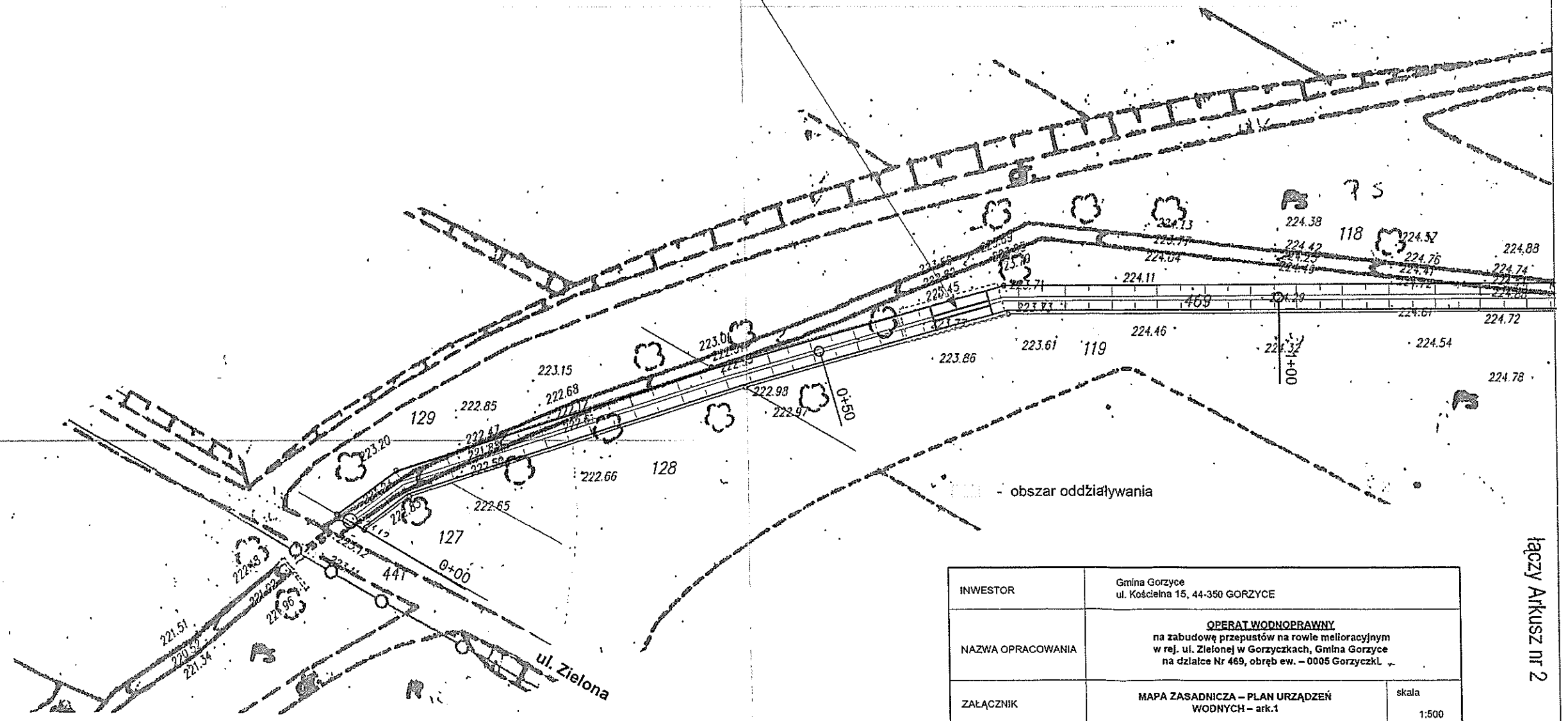
GEODETA
Mateusz Radziwolek
inż. Mateusz Radziwolek

GLOB

GEODEZJA • KARTOGRAFIA • BHP
Mateusz Radziwolek
ul. Zamkowa 8b/1, 44-350 Gorzyce
NIP 647-233-99-38 tel. 661 124 534

Gorzyce, dn. 15 października 2015 r.

PROJ. PRZEPUST GOSPODARCZY NR 1
Ø 600 mm, L= 6,0m, w hm.0+81 – 0+87
N 49° 56' 49.25"
N 18° 23' 37.60"



INWESTOR	Gmina Gorzyce ul. Kościelna 15, 44-350 GORZYCE	
NAZWA OPRACOWANIA	OPERAT WODNOPRAWNY na zabudowę przepustów na rowie melioracyjnym w rej. ul. Zielonej w Gorzyczkach, Gmina Gorzyce na działce Nr 469, obręb ew. – 0005 Gorzyczkl.	
ZAŁĄCZNIK	MAPA ZASADNICZA – PLAN URZĄDZEŃ WODNYCH – ark.1	skala 1:500
AUTOR OPRACOWANIA	inż. Augustyn Konieczny upr. bud. 52/1966/Kt SIK/OKK/228/06	
DATA OPRACOWANIA	grudzień 2016	

MAPA W SKALI 1 : 500
Arkusz nr 2

Mapa wykonana w oparciu o mapę zasadniczą oraz ewidencyjną zgodnie z licencją nr WG.6642.1.2770.2015_2415_CL1 wydaną przez Starostę Wodzisławskiego

Województwo: śląskie
Jedn. ewid.: Gorzyce, 241506_2
Sekcja: 50-40-9a, 55-40-9b
Obręb: Gorzyczki, km: 2
Dz. nr: 469

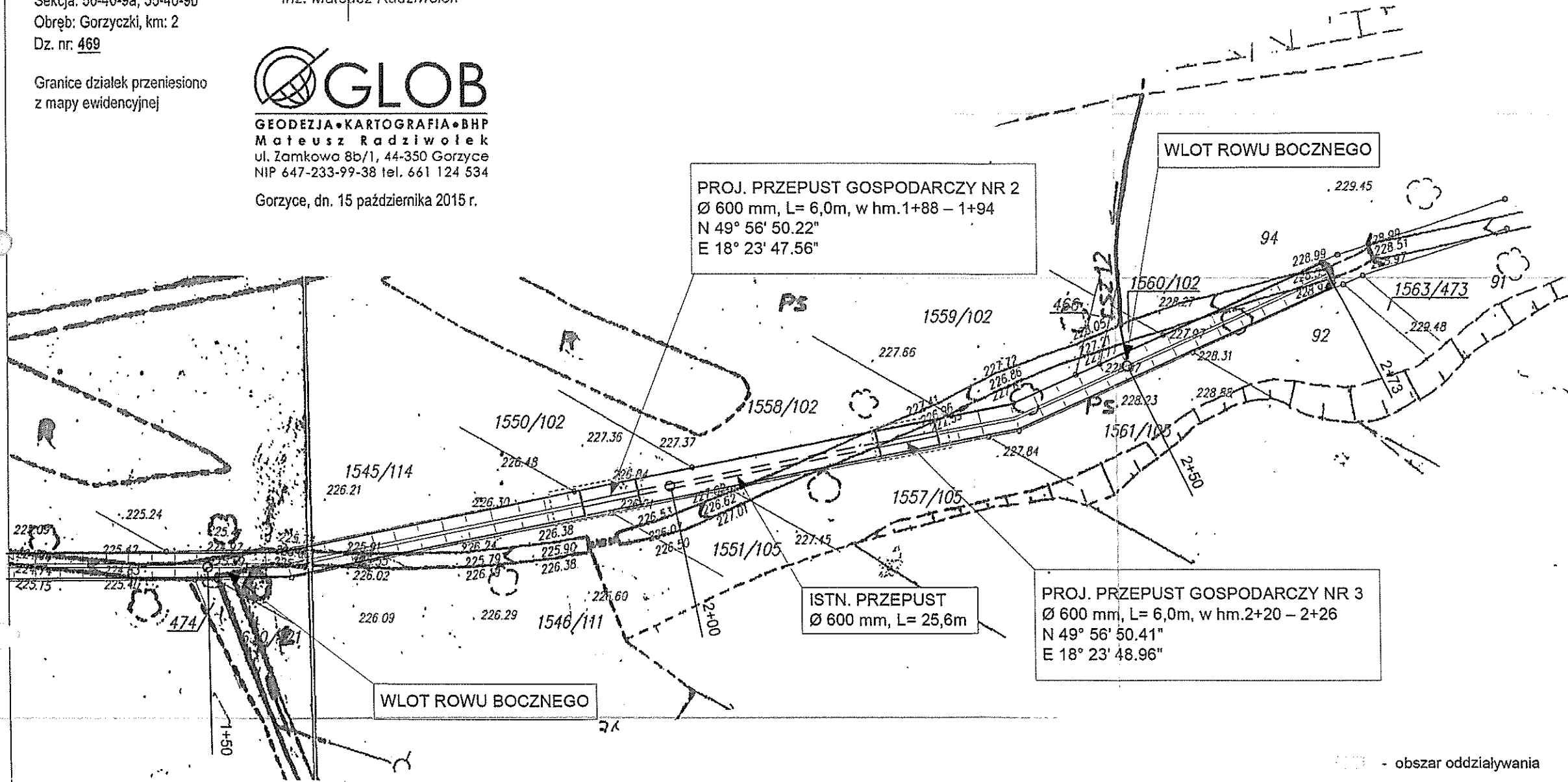
GEODETA
Mateusz Radziwolek
inż. Mateusz Radziwolek

GLOB

GEODEZJA • KARTOGRAFIA • BHP
Mateusz Radziwolek
ul. Zamkowa 8b/1, 44-350 Gorzyce
NIP 647-233-99-38 tel. 661 124 534

Gorzyce, dn. 15 października 2015 r.


Granice działek przeniesiono z mapy ewidencyjnej



--- - obszar oddziaływania

łączy Arkusz nr 1

INWESTOR	Gmina Gorzyce ul. Kościelna 15, 44-350 GORZYCE	
NAZWA OPRACOWANIA	OPERAT WODNOPRAWNY na zabudowę przepustów na rowie melioracyjnym w rej. ul. Zielonej w Gorzyczkach, Gmina Gorzyce na działce Nr 469, obręb ew. – 0005 Gorzyczki	
ZAŁĄCZNIK	MAPA ZASADNICZA – PLAN URZĄDZEŃ WODNYCH – ark.2	skala 1:500
AUTOR OPRACOWANIA	inż. Augustyn Konieczny upr. bud. 52/1966/K1 SIK/OKK/228/06	
DATA OPRACOWANIA	grudzień 2016	

INWESTOR	Gmina Gorzyce ul. Kościelna 15, 44-350 GORZYCE	
NAZWA OPRACOWANIA	OPERAT WODNOPRAWNY na zabudowę przepustów na rowie melioracyjnym w rej. ul. Zielonej w Gorzyckach, Gmina Gorzyca na działce Nr 469, obręb ew. - 0005 Gorzycki	
ZAŁĄCZNIK	PROFIL PODŁUŻNY TRASY ROWU	skala 1:1000/100
AUTOR OPRACOWANIA	Inż. Augustyn Koneczny upr. bud. 52/1986/Kt SIK/OKK/228/06 	
DATA OPRACOWANIA	grudzień 2016	

