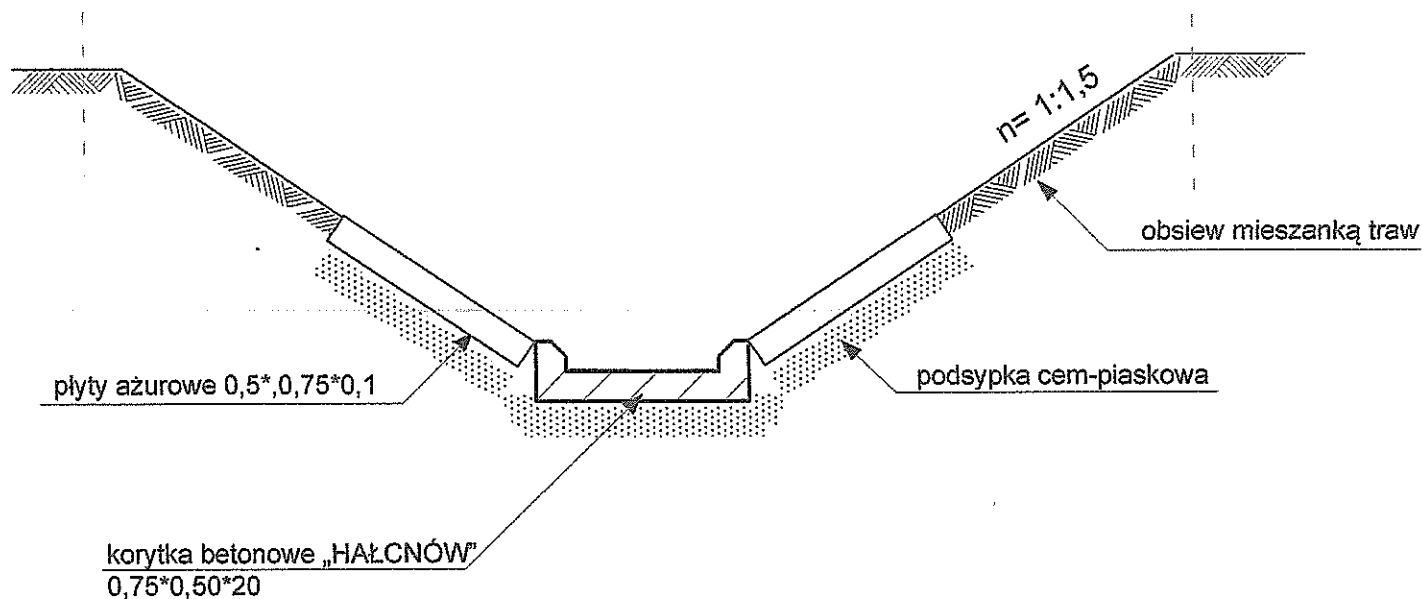



**PRZEKRÓJ CHARAKTERYSTYCZNY UMOCNIEŃIA
KORYTA ROWU W REJONIE PRZEPUSTÓW -
PRZED WOLTEM 1,0 mb i PONIŻEJ WYLOTU 3,0 mb**



INWESTOR	Gmina Gorzyca ul. Kościelna 15, 44-350 GORZYCE	
NAZWA OPRACOWANIA	OPERAT WODNOPRAWNY na zabudowę przepustów na rowie melioracyjnym w rej. ul. Zielonej w Gorzyczkach, Gmina Gorzyca na działce Nr 469, obręb ew. – 0005 Gorzyczki	
ZAŁĄCZNIK	PRZEKRÓJ CHARAKTERYSTYCZNY KORYTA ROWU W REJONIE PRZEPUSTÓW	skala 1:25
AUTOR OPRACOWANIA	inż. Augustyn Konieczny upr. bud. 52/1966/kt SIK/OKK/228/06	
DATA OPRACOWANIA	grudzień 2016	


PRZEPUST Nr 1



INWESTOR	Gmina Gorzyce ul. Kościelna 15, 44-350 GORZYCE
NAZWA OPRACOWANIA	OPERAT WODNORAWNY na zabudowę przepustów na rowie melioracyjnym w rej. ul. Zielonej w Gorzycach, Gmina Gorzyce na działce Nr 489, obręb ew. - 0805 Gorzyczd
ZALĄCZNIK	PRZEPUST NR 1 \varnothing 600, L=6,0m w hm.0-81-0+87
AUTOR OPRACOWANIA	inż. Augustyn Koniczny upr. bud. 52/1996/Kt SIGOKK228/05
DATA OPRACOWANIA	grudzień 2016

PRZEPUST NR 2

przedłużenie istniejącego przepustu od strony wylotu




INWESTOR	Gmina Gorzyce ul. Kościelna 15, 44-350 GORZYCE
NAZWA OPRACOWANIA	OPERAT WODNODOPRAWNY na zabudowę przepustów na rowie melioracyjnym w rej. ul. Ziśłonej w Gorzyczkach, Gmina Gorzyce na działce Nr 489, obręb ew. - 0005 Gorzyczki
ZALĄCZNIK	PRZEPUST NR 2 ø 600, L=6,6m w lhm. 1+88-1+94
AUTOR OPRACOWANIA	inż. Augustyn Koniczny upr. bud. 52/1969Kt SIK/OKK/228/05
DATA OPRACOWANIA	grudzień 2016

skala
1:20

[Signature]

PRZEPUST NR 3

przedłużenie istniejącego przepustu od strony wlotu



INWESTOR	Gmina Gorzyce ul. Koscielna 15, 44-350 GORZYCE
NAZWA OPRACOWANIA	OPERAT WODNOPRAWNY na zabudowę przepustów na rowie melioracyjnym w rej. ul. Złotej w Gorzyckich, Gmina Gorzyce na działce Nr 489, obręb ew. - 0905 Gorzyckich
ZALĄCZNIK	PRZEPUST NR 3 ø 600, L=8,0m w km.20-24-26 skala 1:20
AUTOR OPRACOWANIA	inż. Augustyn Koneczny upr. bud. 521958/KG SIKORKICZ28/06 <i>Augustyn Koneczny</i>
DATA OPRACOWANIA	grudzień 2016