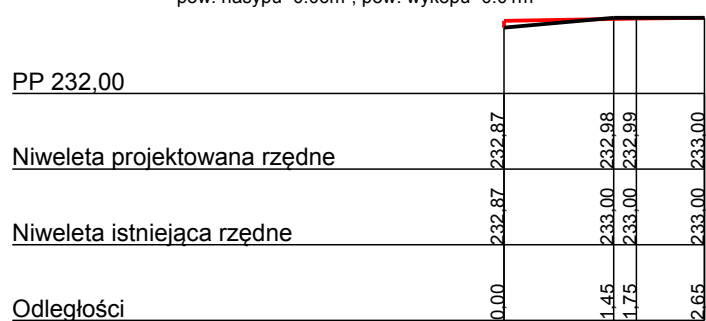



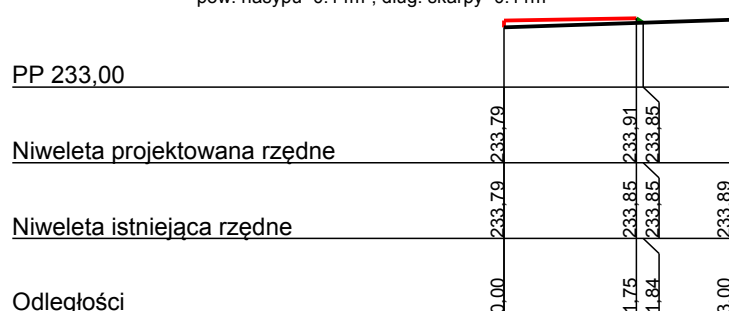
0,0+0,00

pow. nasypu=0.06m², pow. wykopu=0.01m²

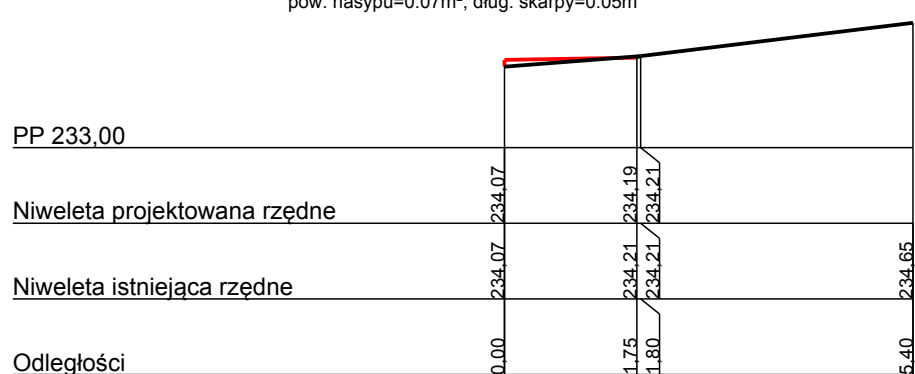
0,0+23,30

pow. nasypu=0.18m², dług. skarpy=0.18m


0,0+76,90

pow. nasypu=0.14m², dług. skarpy=0.11m


0,0+90,20

pow. nasypu=0.07m², dług. skarpy=0.05m


0,1+23,25

pow. nasypu=0.04m², pow. wykopu=0.04m², dług. skarpy=0.12m


0,1+39,75

pow. nasypu=0.1m², dług. skarpy=0.05m

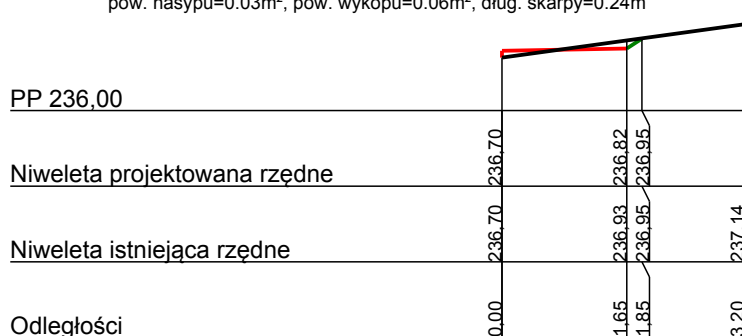
0,1+54,05

pow. nasypu=0.11m², dług. skarpy=0.06m


0,1+81,95

pow. nasypu=0.03m², pow. wykopu=0.09m², dług. skarpy=0.53m

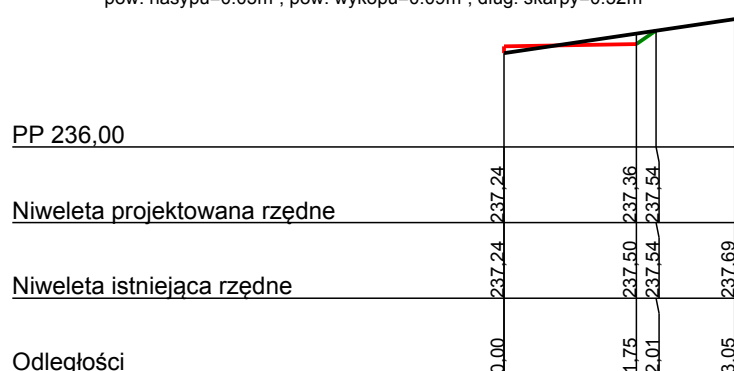
0,2+0,35

pow. nasypu=0.03m², pow. wykopu=0.06m², dług. skarpy=0.24m

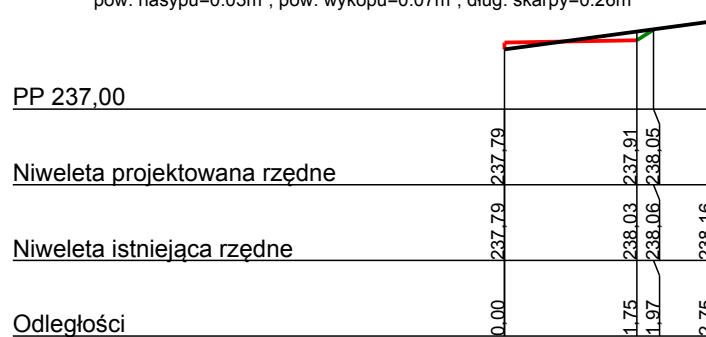
0,2+10,05

pow. nasypu=0.03m², pow. wykopu=0.08m², dług. skarpy=0.29m


0,2+26,75

pow. nasypu=0.03m², pow. wykopu=0.09m², dług. skarpy=0.32m

0,2+46,00

pow. nasypu=0.03m², pow. wykopu=0.07m², dług. skarpy=0.26m

0,2+65,45

pow. nasypu=0.02m², pow. wykopu=0.16m², dług. skarpy=0.5m

Usługi Projektowe „Kolodziejska-Derbis” ul. Wyszyńskiego 75/9 44-300 Wodzisław Śl. tel.32 721-89-47; e-mail:zderbis@gmail.com			
TYTUŁ OPRACOWANIA:	Przebudowa ul. Wyzwolenia w sołectwie Kolonia Fryderyk Gmina Gorzyce-budowa chodnika		
INWESTOR:	Gmina Gorzyce ul. ul. Kościelna 15 44-350 Gorzyce		
projektant:	mgr inż. Maria Kolodziejska uprawnienia specjalność konstrukcyjno-inżynierska w zakresie dróg	DATA WYKONANIA:	Sierpień 2014 r
projektant sprawdzający:	mgr inż. Roman Lisiecki uprawnienia do projektowania bez ograniczeń specjalność drogowa nr SLK/3314/POOD/10 z dnia 16.12.2010 r	SKALA:	1:100
opracowanie:	Zbigniew Derbis		
NAZWA RYSUNKU:Przekroje poprzeczne km 0,0+0,00 do km 0,2+65,45		NR RYSUNKU: 3a	