


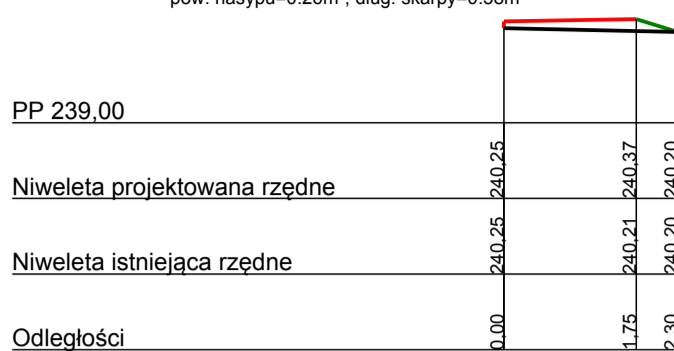
0,3+5,85

pow. nasypu=0.04m², pow. wykopu=0.05m², dług. skarpy=0.22m




0,3+61,25

pow. nasypu=0.26m², dług. skarpy=0.58m



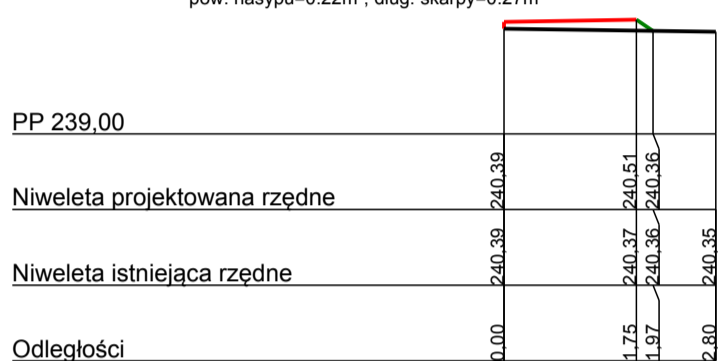
0,3+75,55

pow. nasypu=0.12m², dług. skarpy=0.08m




0,3+98,55

pow. nasypu=0.22m², dług. skarpy=0.27m



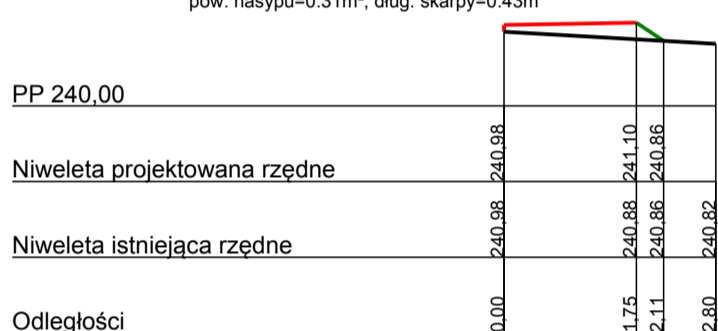
0,4+14,10

pow. nasypu=0.03m², pow. wykopu=0.02m²




0,4+41,85

pow. nasypu=0.31m², dług. skarpy=0.43m



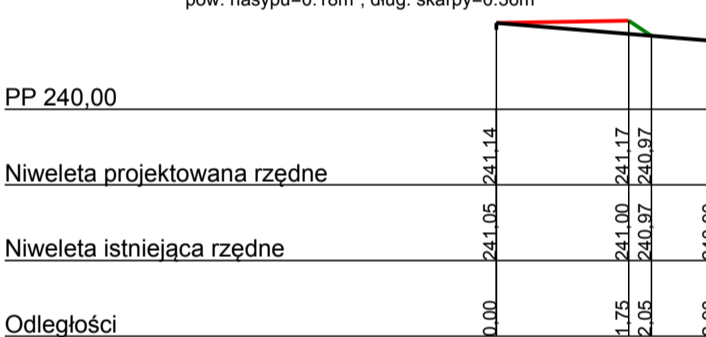
0,4+62,05

pow. nasypu=0.06m², dług. skarpy=0.13m




0,4+72,9

pow. nasypu=0.18m², dług. skarpy=0.36m




0,4+95,15

pow. nasypu=0.39m², dług. skarpy=0.91m



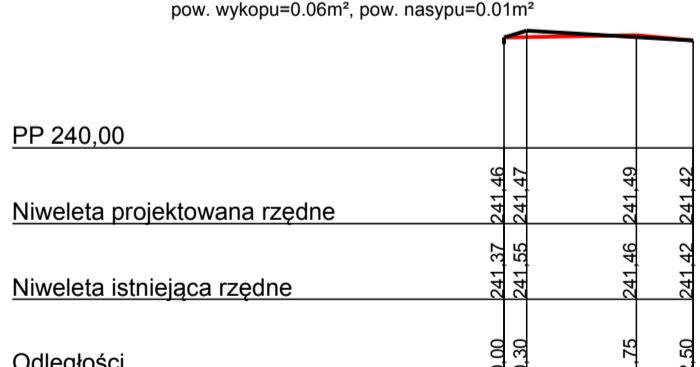
0,5+3,30

pow. nasypu=0.27m², dług. skarpy=0.54m




0,5+19,65

pow. wykopu=0.06m², pow. nasypu=0.01m²



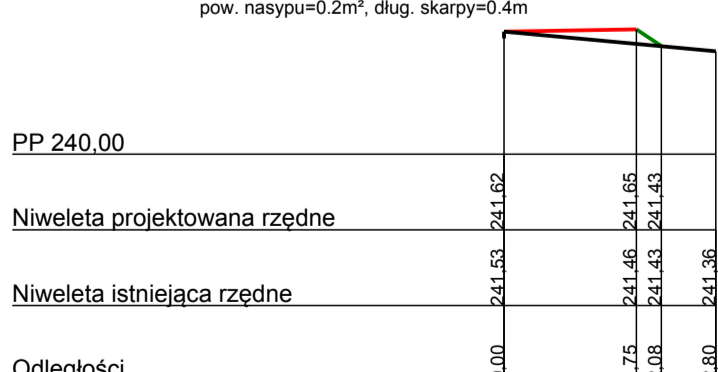
0,5+30,55

pow. nasypu=0.25m², dług. skarpy=0.5m



0,5+42,50

pow. nasypu=0.2m², dług. skarpy=0.4m



Usługi Projektowe „Kolodziejska-Derbis” ul. Wyszyńskiego 75/9 44-300 Wodzisław Śl. tel.32 721-89-47; e-mail:zderbis@gmail.com			
TYTUŁ OPRACOWANIA:	Przebudowa ul. Wyzwolenia w sołectwie Kolonia Fryderyk Gmina Gorzyce-budowa chodnika		
INWESTOR:	Gmina Gorzyce ul. ul. Kościelna 15 44-350 Gorzyce		
projektant:	mgr inż. Maria Kolodziejska uprawnienia specjalność konstrukcyjno-inżynierska w zakresie dróg		DATA WYKONANIA: Sierpień 2014 r
projektant sprawdzający:	mgr inż. Roman Lisiecki uprawnienia do projektowania bez ograniczeń specjalność drogowa nr SLK/3314/POOD/10 z dnia 16.12.2010 r		SKALA: 1:100
opracowanie:	Zbigniew Derbis -		
NAZWA RYSUNKU:Przekroje poprzeczne km 0,3+5,85 do km 0,5+42,50			NR RYSUNKU: 3b