




## 0,5+62,35

pow. nasypu=0.2m<sup>2</sup>, dług. skarpy=0.4m


## 0,5+70,35

pow. nasypu=0.13m<sup>2</sup>, dług. skarpy=0.27m


## 0,5+80,45

pow. nasypu=0.07m<sup>2</sup>, dług. skarpy=0.14m


## 0,5+87,20



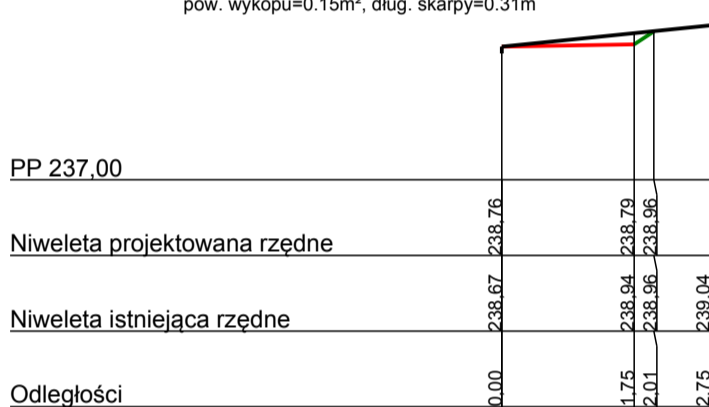
## 0,5+98,75

pow. wykopu=0.07m<sup>2</sup>, dług. skarpy=0.14m

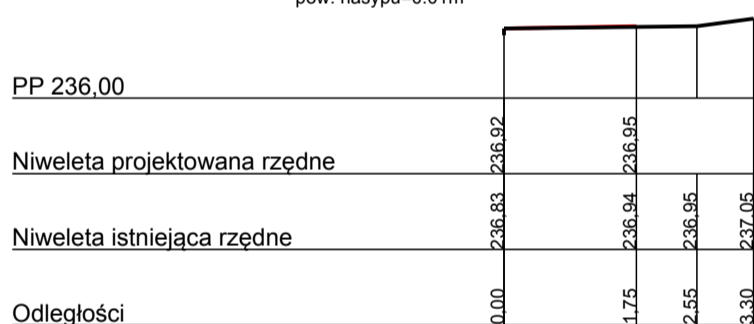
## 0,6+13,45

pow. wykopu=0.04m<sup>2</sup>, dług. skarpy=0.98m

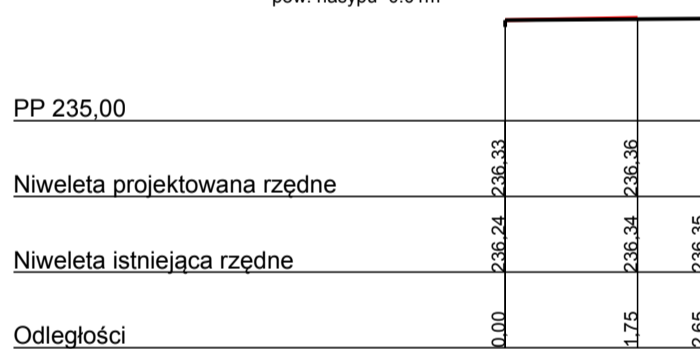
## 0,6+26,05

pow. wykopu=0.15m<sup>2</sup>, dług. skarpy=0.31m

## 0,6+48,35


pow. nasypu=0.01m<sup>2</sup>

## 0,6+53,45


pow. nasypu=0.01m<sup>2</sup>

## 0,6+79,35

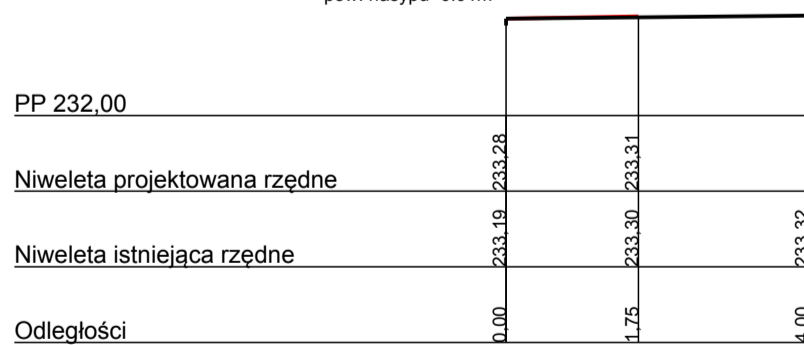
dług. skarpy=0.09m




## 0,6+93,30



## 0,7+1,35

pow. nasypu=0.01m<sup>2</sup>

## 0,7+8,95

pow. wykopu=0.03m<sup>2</sup>

Usługi Projektowe „Kolodziejska-Derbis” ul. Wyszyńskiego 75/9 44-300 Wodzisław Śl. tel.32 721-89-47; e-mail:zderbis@gmail.com			
TYTUŁ OPRACOWANIA:	Przebudowa ul. Wyzwolenia w sołectwie Kolonia Fryderyk Gmina Gorzyce-budowa chodnika		
INWESTOR:	Gmina Gorzyce ul. ul. Kościelna 15 44-350 Gorzyce		
projektant:	mgr inż. Maria Kolodziejska uprawnienia specjalność konstrukcyjno-inżynierska w zakresie dróg		DATA WYKONANIA: Sierpień 2014 r
projektant sprawdzający:	mgr inż. Roman Lisiecki uprawnienia do projektowania bez ograniczeń specjalność drogowa nr SLK/3314/POOD/10 z dnia 16.12.2010 r		SKALA: 1:100
opracowanie:	Zbigniew Derbis		
NAZWA RYSUNKU:Przekroje poprzeczne km 0,5+62,35 do km 0,7+8,95			NR RYSUNKU: 3c