



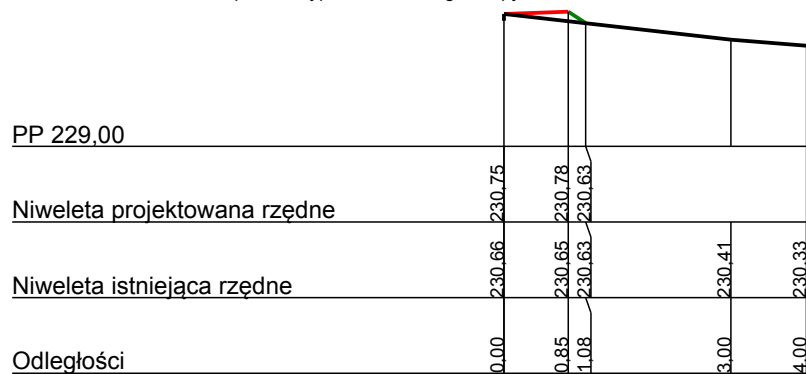
0,7+25,00

pow. nasypu=0.05m², dług. skarpy=0.1m


0,7+43,15

pow. nasypu=0.08m², dług. skarpy=0.16m


0,7+54,20

pow. nasypu=0.07m², dług. skarpy=0.27m


0,7+65,25

pow. nasypu=0.11m², dług. skarpy=0.43m

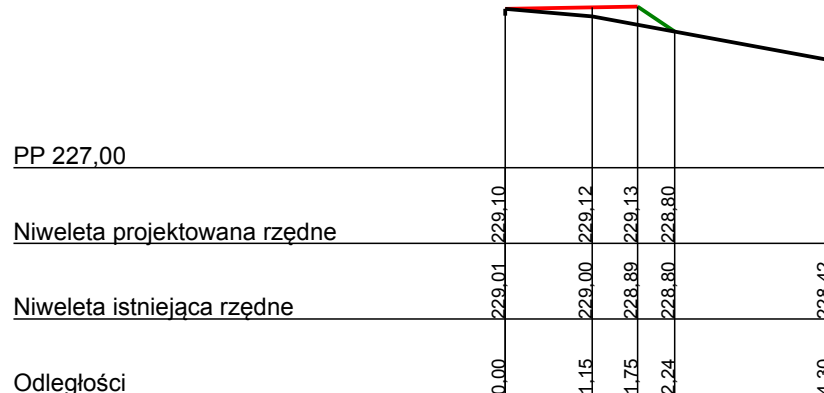
0,7+79,30

pow. nasypu=0.06m², dług. skarpy=0.24m

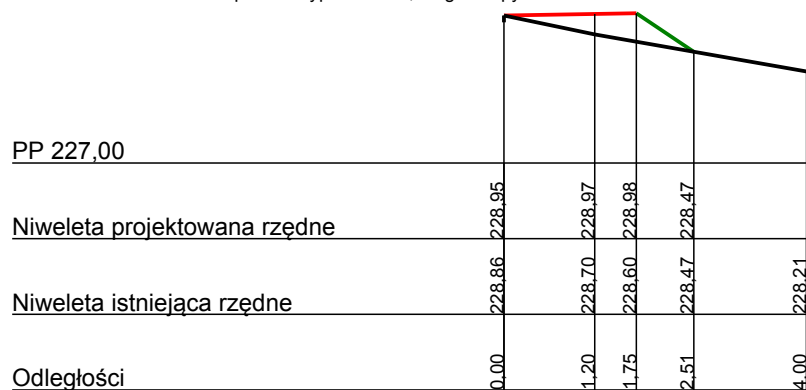
0,7+88,25

pow. nasypu=0.08m², dług. skarpy=0.31m

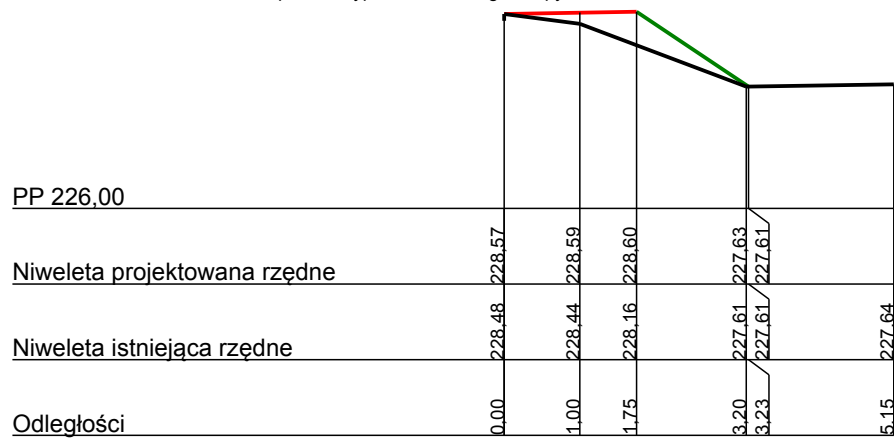
0,8+15,30

pow. nasypu=0.24m², dług. skarpy=0.59m

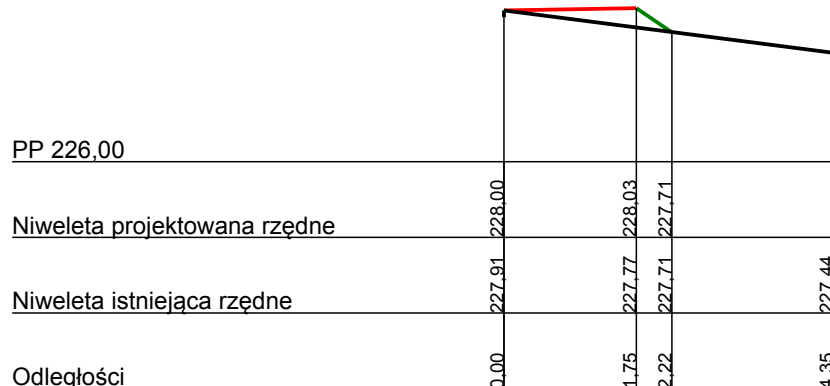
0,8+23,45

pow. nasypu=0.48m², dług. skarpy=0.92m


0,8+42,25

pow. nasypu=0.63m², dług. skarpy=1.78m

0,8+68,55

pow. nasypu=0.28m², dług. skarpy=0.57m

0,8+75,70

pow. nasypu=0.02m²

Usługi Projektowe „Kolodziejska-Derbis” ul. Wyszyńskiego 75/9 44-300 Wodzisław Śl. tel.32 721-89-47; e-mail:zderbis@gmail.com			
TYTUŁ OPRACOWANIA:	Przebudowa ul. Wyzwolenia w sołectwie Kolonia Fryderyk Gmina Gorzyce-budowa chodnika		
INWESTOR:	Gmina Gorzyce ul. ul. Kościelna 15 44-350 Gorzyce		
projektant:	mgr inż. Maria Kolodziejska uprawnienia specjalność konstrukcyjno-inżynierska w zakresie dróg		DATA WYKONANIA: Sierpień 2014 r
projektant sprawdzający:	mgr inż. Roman Lisiecki uprawnienia do projektowania bez ograniczeń specjalność drogową nr SLK/3314/POOD/10 z dnia 16.12.2010 r		SKALA: 1:100
opracowanie:	Zbigniew Derbis		
NAZWA RYSUNKU:Przekroje poprzeczne km 0,7+25,00 do km 0,8+75,70			NR RYSUNKU: 3d