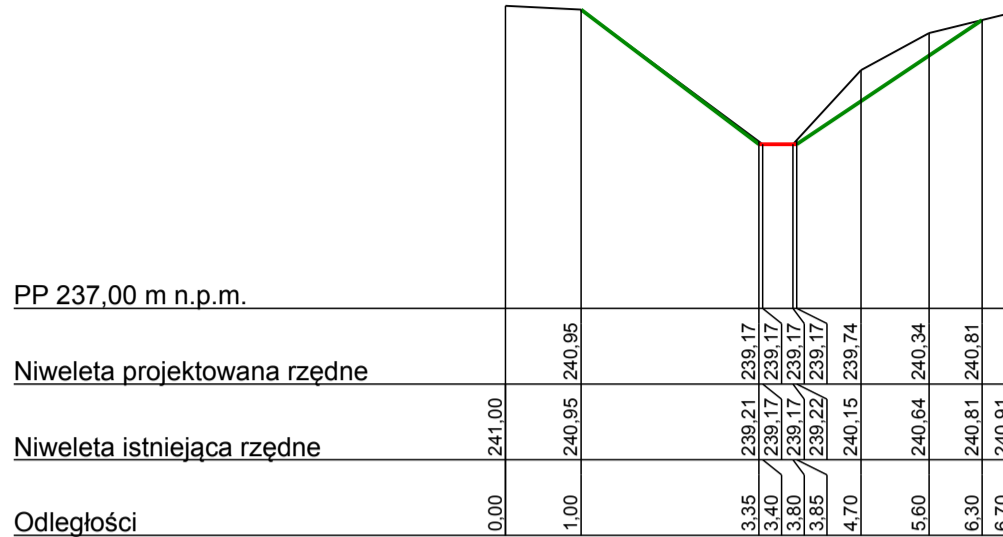


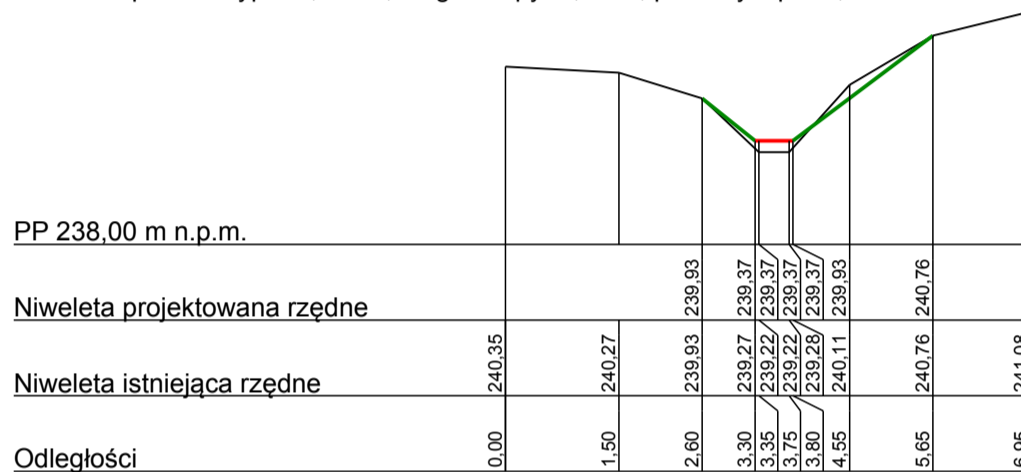
0,0+0,00

dług. skarpy=5,90 m, pow. wykopu=0,67 m²



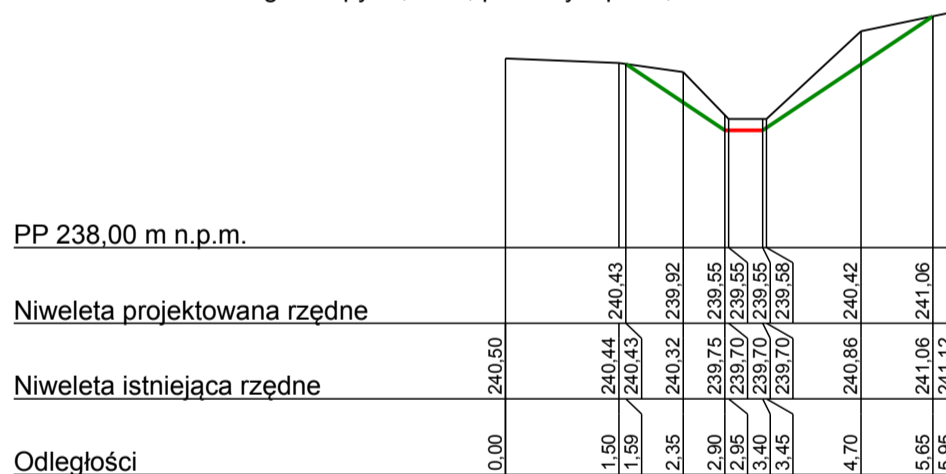
0,0+12,00

pow. nasypu=0,12 m², dlug. skarpy=3,21 m, pow. wykopu=0,14 m²



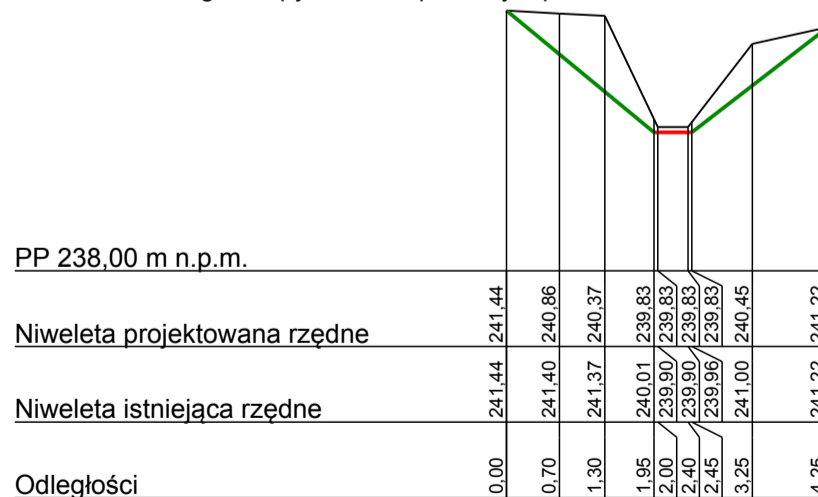
0,0+23,45

dług. skarpy=4,28 m, pow. wykopu=0,95 m²



0,0+40,50

dług. skarpy=4,80 m, pow. wykopu=1,62 m²



Usługi Projektowe „Kolodziejska-Derbis” ul. Wyszyńskiego 75/9 44-300 Wodzisław Śl. tel.32 721-89-47; fax.32 455-10-87			
TYTUŁ OPRACOWANIA:	Przebudowa rowu w rejonie ul. 27 Marca w Turzy Śl.		
Inwestor:	Gmina Gorzyce ul. Kościelna 15; 44-350 Gorzyce		
Projektant	mgr inż. Maria Kolodziejska uprawnienia specjalność konstrukcyjno-inżynierska w zakresie dróg i lotniskowych dróg startowych nr 268/85 z dnia 18.7.1985 r		DATA WYKONANIA: listopad 2015 r
Projektant sprawdzający	mgr inż. Roman Lisiecki uprawnienia do projektowania bez ograniczeń specjalność drogowa nr SLK/3314/POOD/10 z dnia 16.12.2010 r		SKALA: 1:100
Opracowanie	Zbigniew Derbis		
NAZWA RYSUNKU: Przekroje poprzeczne rowu			NR RYSUNKU:5