
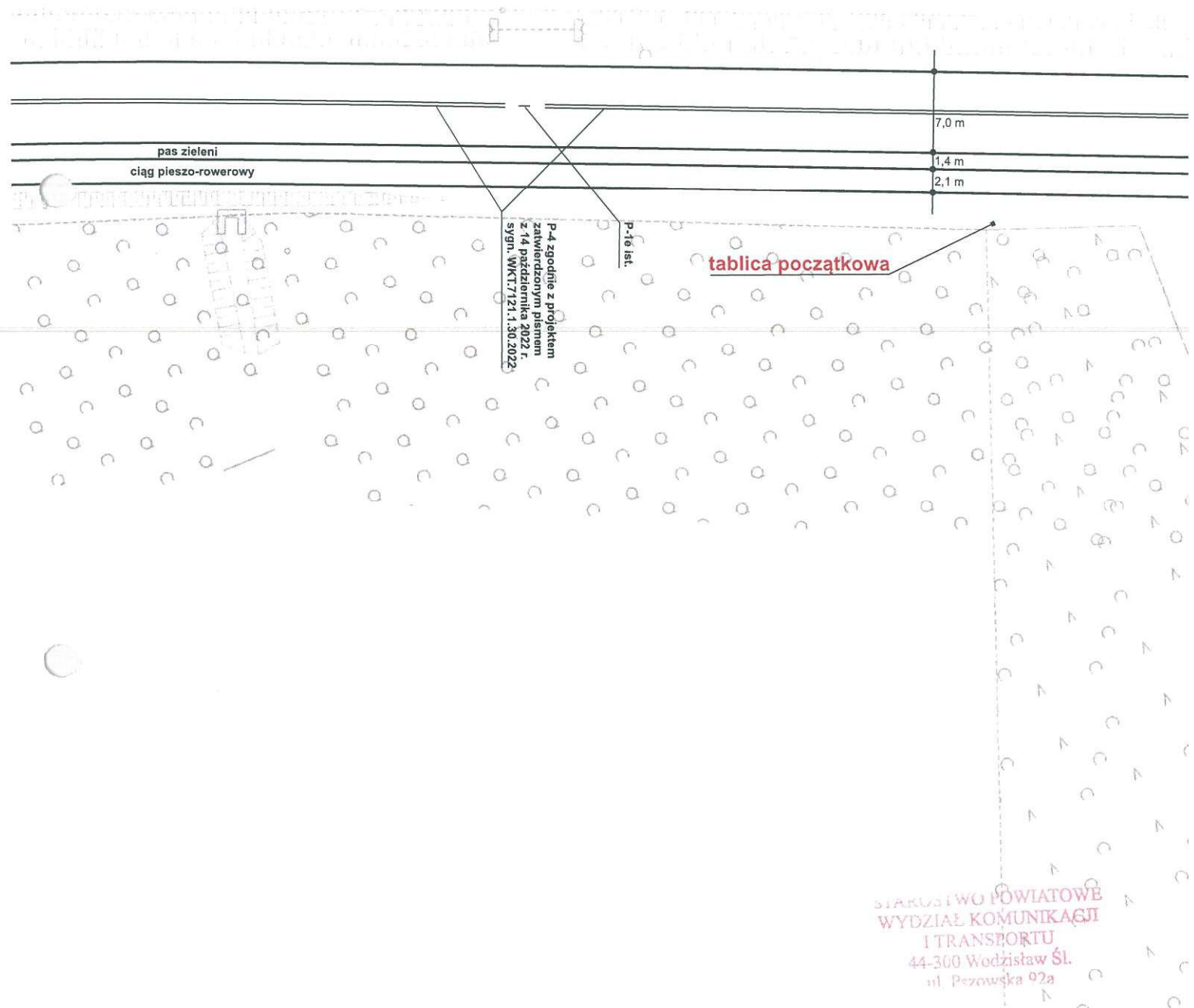
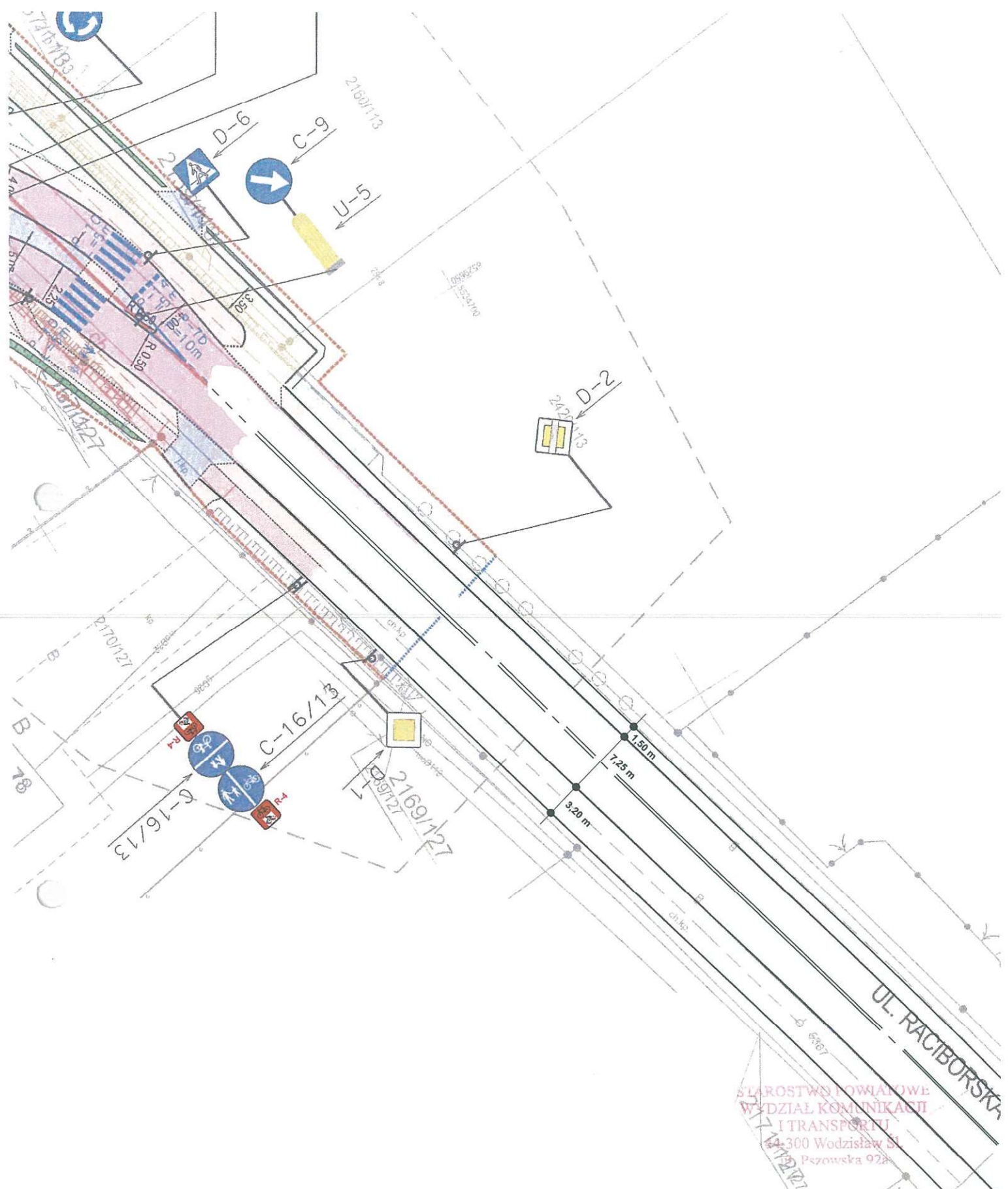


Investor:	Gmina Gorzyce, ul. Kościelna 15, 44-350 Gorzyce
TEMAT:	PROJEKT STAŁEJ ORGANIZACJI RUCHU - ŚCIEŻKI ROWEROWE "UDOSTĘPNIENIE ODRY I OLZY"
	
Skala:	1:20000
Nazwa rysunku:	PLAN ORIENTACYJNY
	rys. 1



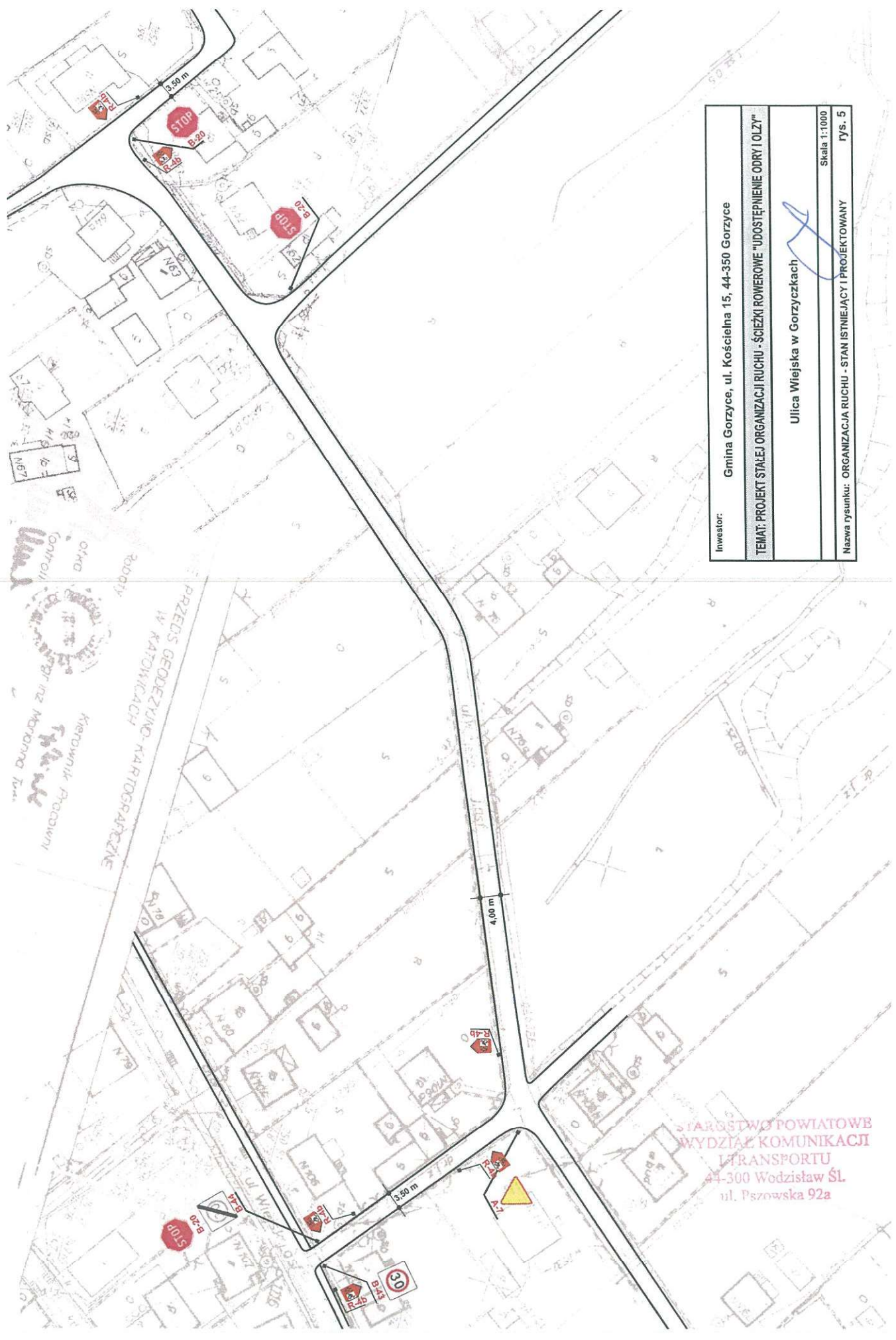
STAROSTWO POWIATOWE
 WYDZIAŁ KOMUNIKACJI
 I TRANSPORTU
 44-300 Wodzisław Śl.
 ul. Pezowska 92a

Inwestor:	Gmina Gorzyce, ul. Kościelna 15, 44-350 Gorzyce
TEMAT: PROJEKT STAŁEJ ORGANIZACJI RUCHU - ŚCIEŻKI ROWEROWE "UDOSTĘPNIENIE ODRY I OLZY"	
Ulica Raciborska w Gorzyczkach	
	Skala 1:500
Nazwa rysunku: ORGANIZACJA RUCHU - STAN ISTNIEJĄCY I PROJEKTOWANY	rys.2



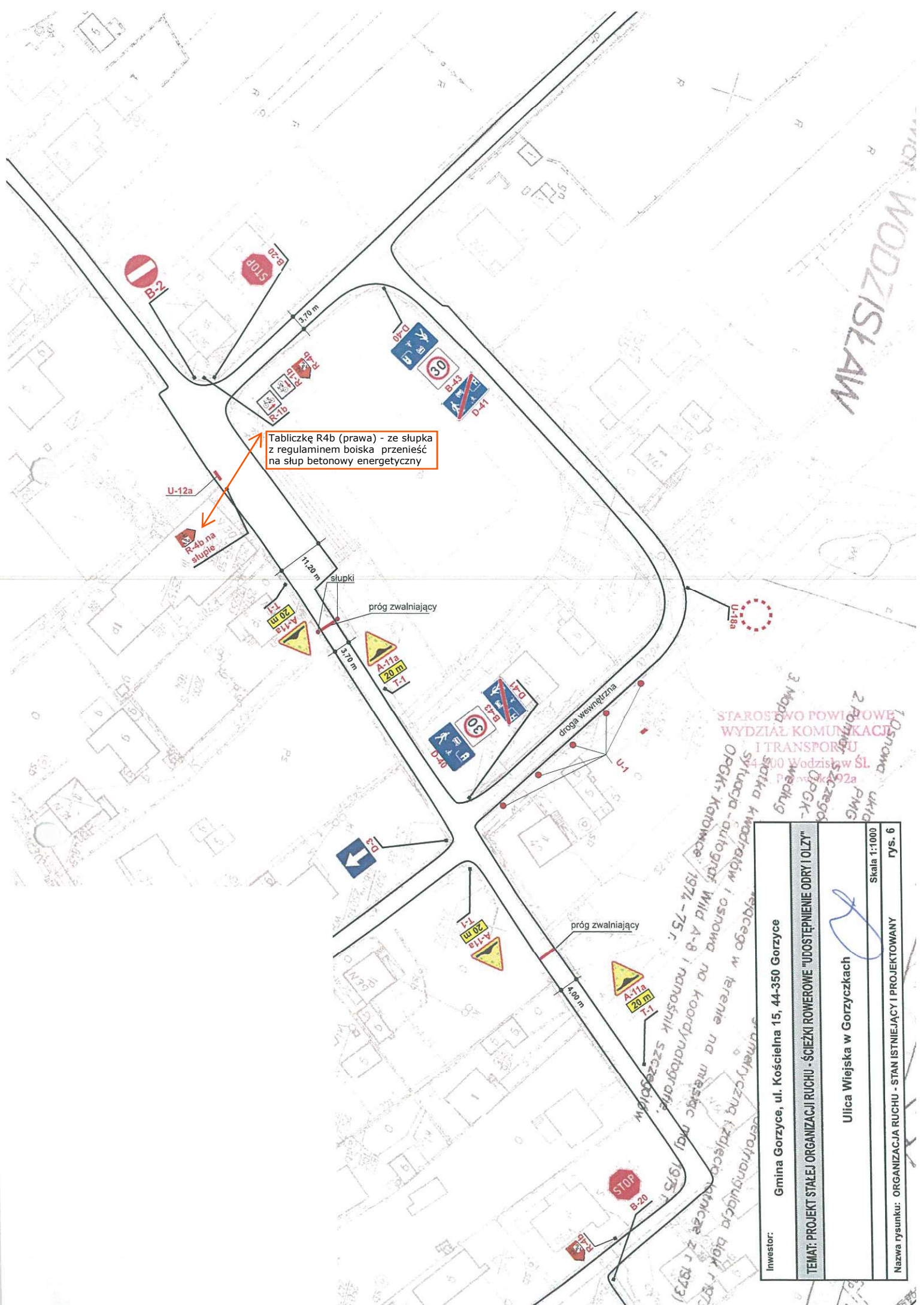
STAROSTWO POWIATOWE
 WYDZIAŁ KOMUNIKACJI
 I TRANSPORTU
 44-300 Wodzisław Śl.
 Pszowska 92A

Inwestor:	Gmina Gorzyce, ul. Kościelna 15, 44-350 Gorzyce
TEMAT:	PROJEKT STAŁEJ ORGANIZACJI RUCHU - ŚCIEŻKI ROWEROWE "UDOSTĘPNIENIE ODRY I OLZY"
Ulica Raciborska w Gorzyckach	
	Skala 1:500
Nazwa rysunku:	ORGANIZACJA RUCHU - STAN ISTNIEJĄCY I PROJEKTOWANY
	rys. 3



Investor:	Gmina Gorzyce, ul. Kościelna 15, 44-350 Gorzyce
TEMAT:	PROJEKT STAŁEJ ORGANIZACJI RUCHU - ŚCIEŻKI ROWEROWE "UDOSTĘPNIENIE ODRY I OŁZY"
Nazwa rysunku:	ORGANIZACJA RUCHU - STAN ISTNIEJĄCY I PROJEKTOWANY
	Ulica Wiejska w Gorzyckach
	Skala 1:1000
	rys. 5

STAROSTWO POWIATOWE
 WYDZIAŁ KOMUNIKACJI
 I TRANSPORTU
 44-300 Wodzisław ŚL.
 ul. Pszowska 92a



Tabliczkę R4b (prawa) - ze słupka z regulaminem boiska przenieść na słup betonowy energetyczny

STAROSTWO POWIATOWE
WYDZIAŁ KOMUNIKACJI
I TRANSPORTU
44-400 Wodzisław ŚL.
Pomysk 292a

Investor:	Gmina Gorzyce, ul. Kościelna 15, 44-350 Gorzyce
TEMAT:	PROJEKT STAŁEJ ORGANIZACJI RUCHU - ŚCIEŻKI ROWEROWE "UDOSTĘPNIENIE ODRY I OLZY"
Nazwa rysunku:	ORGANIZACJA RUCHU - STAN ISTNIEJĄCY I PROJEKTOWANY
Skala	1:1000
Rys.	6

Ulica Wiejska w Gorzyczkach

[Handwritten signature]

1. Stanowisko
2. Pomiar
3. Mapa
4. Pomiar
5. Pomiar
6. Pomiar
7. Pomiar
8. Pomiar
9. Pomiar
10. Pomiar
11. Pomiar
12. Pomiar
13. Pomiar
14. Pomiar
15. Pomiar
16. Pomiar
17. Pomiar
18. Pomiar
19. Pomiar
20. Pomiar
21. Pomiar
22. Pomiar
23. Pomiar
24. Pomiar
25. Pomiar
26. Pomiar
27. Pomiar
28. Pomiar
29. Pomiar
30. Pomiar
31. Pomiar
32. Pomiar
33. Pomiar
34. Pomiar
35. Pomiar
36. Pomiar
37. Pomiar
38. Pomiar
39. Pomiar
40. Pomiar
41. Pomiar
42. Pomiar
43. Pomiar
44. Pomiar
45. Pomiar
46. Pomiar
47. Pomiar
48. Pomiar
49. Pomiar
50. Pomiar
51. Pomiar
52. Pomiar
53. Pomiar
54. Pomiar
55. Pomiar
56. Pomiar
57. Pomiar
58. Pomiar
59. Pomiar
60. Pomiar
61. Pomiar
62. Pomiar
63. Pomiar
64. Pomiar
65. Pomiar
66. Pomiar
67. Pomiar
68. Pomiar
69. Pomiar
70. Pomiar
71. Pomiar
72. Pomiar
73. Pomiar
74. Pomiar
75. Pomiar
76. Pomiar
77. Pomiar
78. Pomiar
79. Pomiar
80. Pomiar
81. Pomiar
82. Pomiar
83. Pomiar
84. Pomiar
85. Pomiar
86. Pomiar
87. Pomiar
88. Pomiar
89. Pomiar
90. Pomiar
91. Pomiar
92. Pomiar
93. Pomiar
94. Pomiar
95. Pomiar
96. Pomiar
97. Pomiar
98. Pomiar
99. Pomiar
100. Pomiar

Tabliczka R-4 - uzupełnić na słupku ze znakiem R-1

Gorzyce

Gorzyczki

balustrada

3,00 m

STAROSTWO POWIATOWE
WYDZIAŁ KOMUNIKACJI
I TRANSPORTU
44-300 Wodzisław ŚL.
ul. Pełczyńska 92a

Inwestor:

Gmina Gorzyce, ul. Kościelna 15, 44-350 Gorzyce

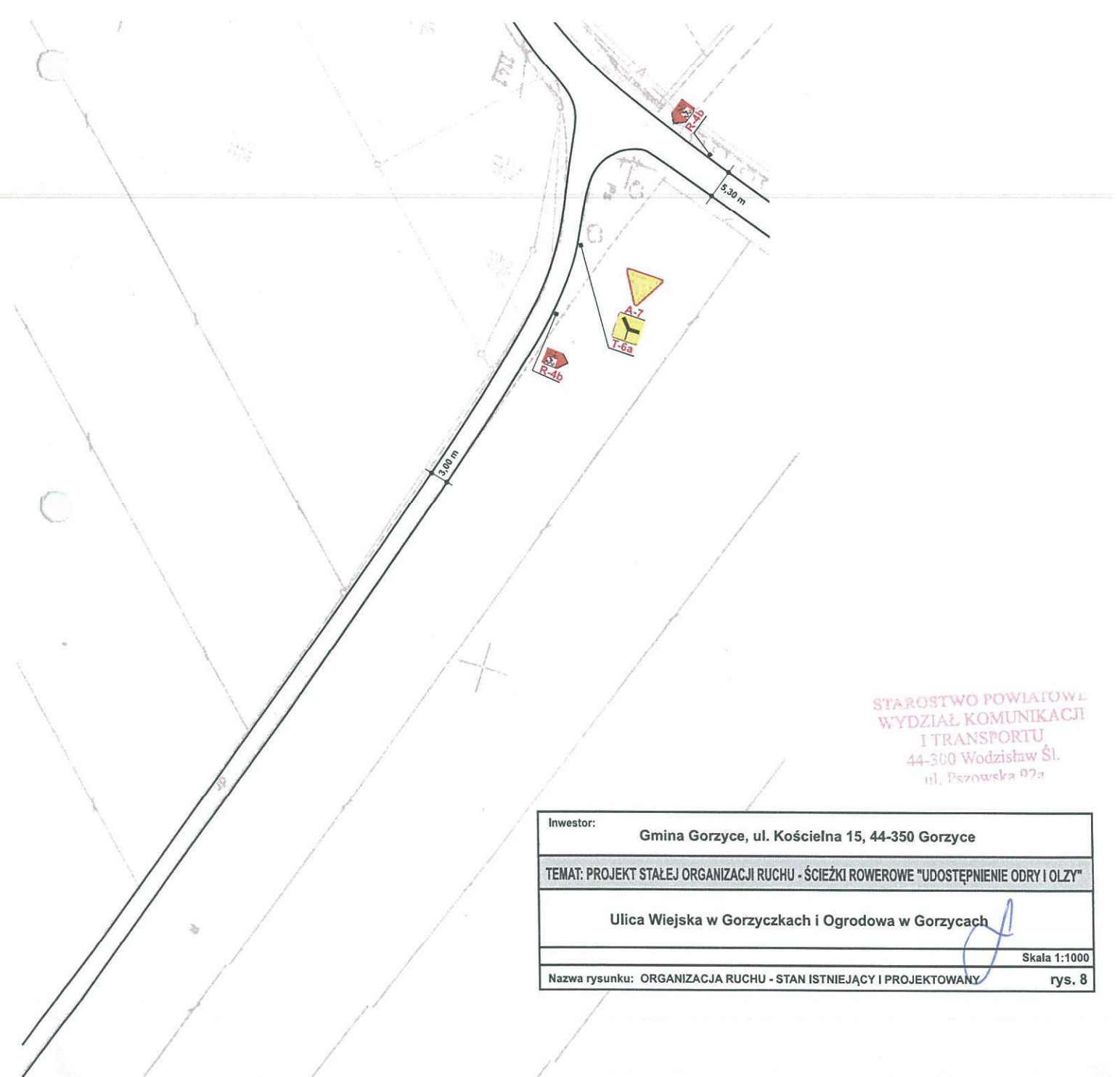
TEMAT: PROJEKT STAŁEJ ORGANIZACJI RUCHU - ŚCIEŻKI ROWEROWE "UDOSTĘPNIENIE ODRY I OLZY"

Ulica Wiejska w Gorzyczkach

Skala 1:1000

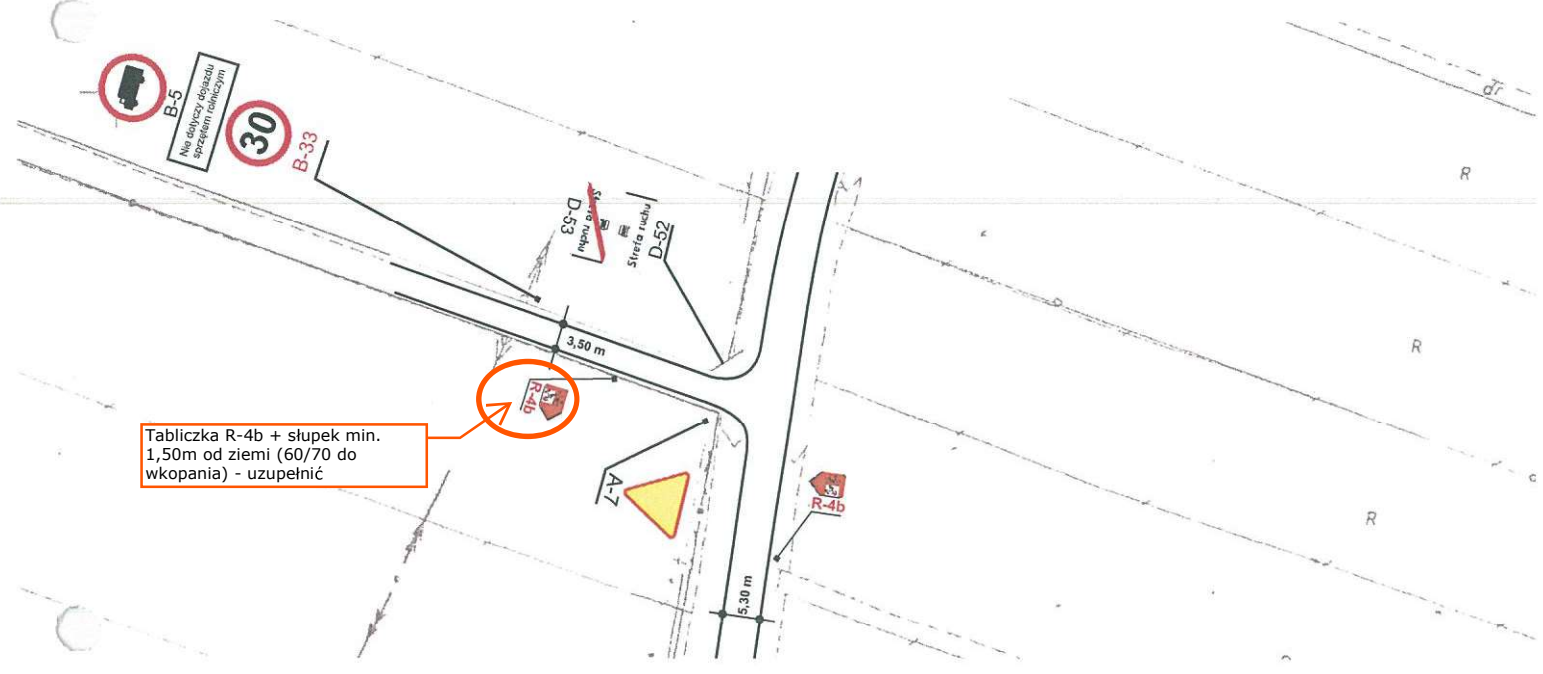
Nazwa rysunku: ORGANIZACJA RUCHU - STAN ISTNIEJĄCY I PROJEKTOWANY

rys. 7



STAROSTWO POWIATOWE
 WYDZIAŁ KOMUNIKACJI
 I TRANSPORTU
 44-300 Wodzisław Śl.
 ul. Pszowska 07a

Inwestor:	Gmina Gorzyce, ul. Kościelna 15, 44-350 Gorzyce
TEMAT:	PROJEKT STAŁEJ ORGANIZACJI RUCHU - ŚCIEŻKI ROWEROWE "UDOSTĘPNIENIE ODRY I OLZY"
	Ulica Wiejska w Gorzyczkach i Ogrodowa w Gorzycach
	Skala 1:1000
Nazwa rysunku:	ORGANIZACJA RUCHU - STAN ISTNIEJĄCY I PROJEKTOWANY rys. 8

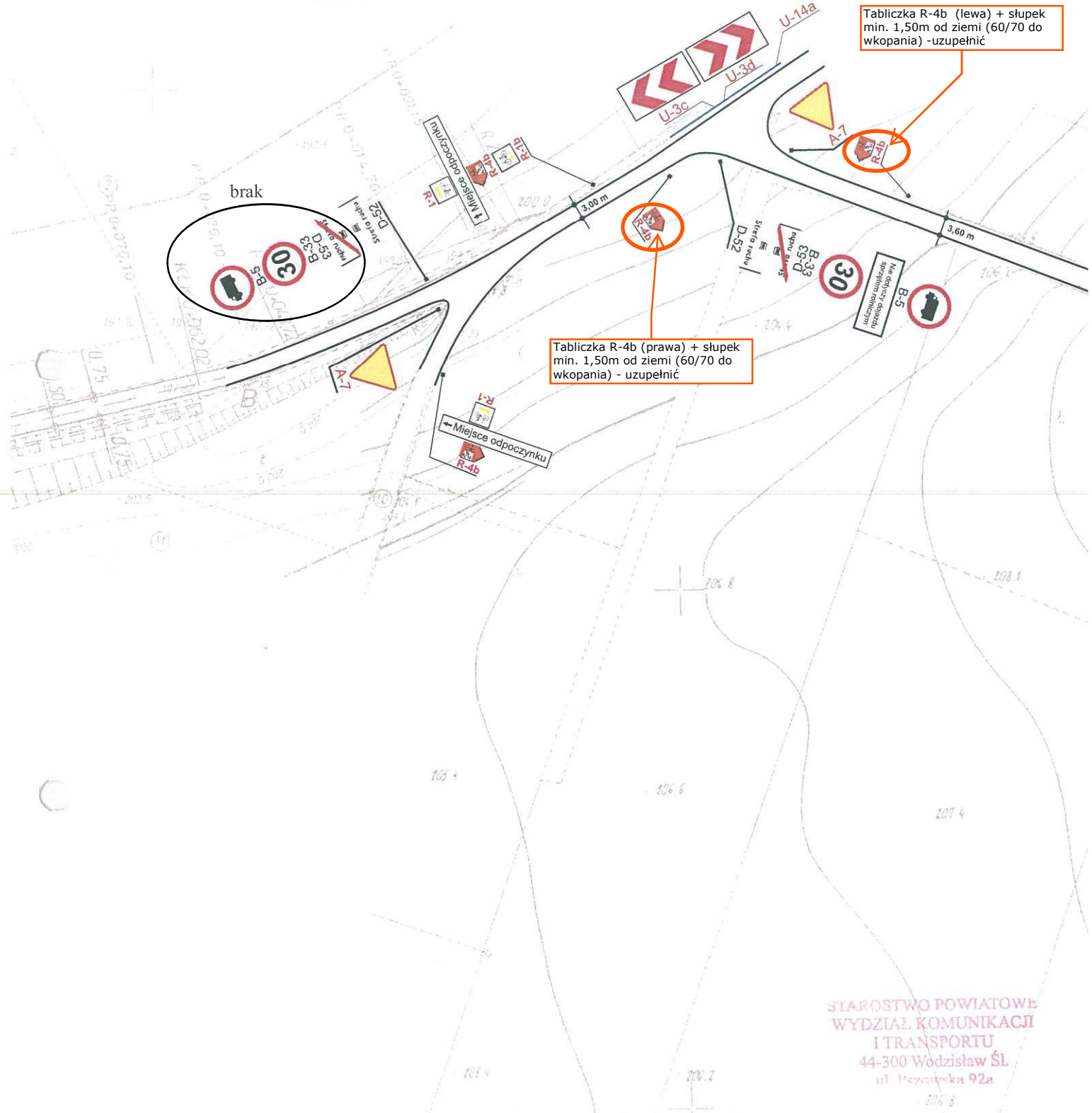


Tabliczka R-4b + słupek min.
 1,50m od ziemi (60/70 do
 wkopania) - uzupełnić

STAROSTWO POWIATOWE
 WYDZIAŁ KOMUNIKACJI
 I TRANSPORTU
 44-300 Wodzisław Śl.
 ul. Piłsudskiego 02a

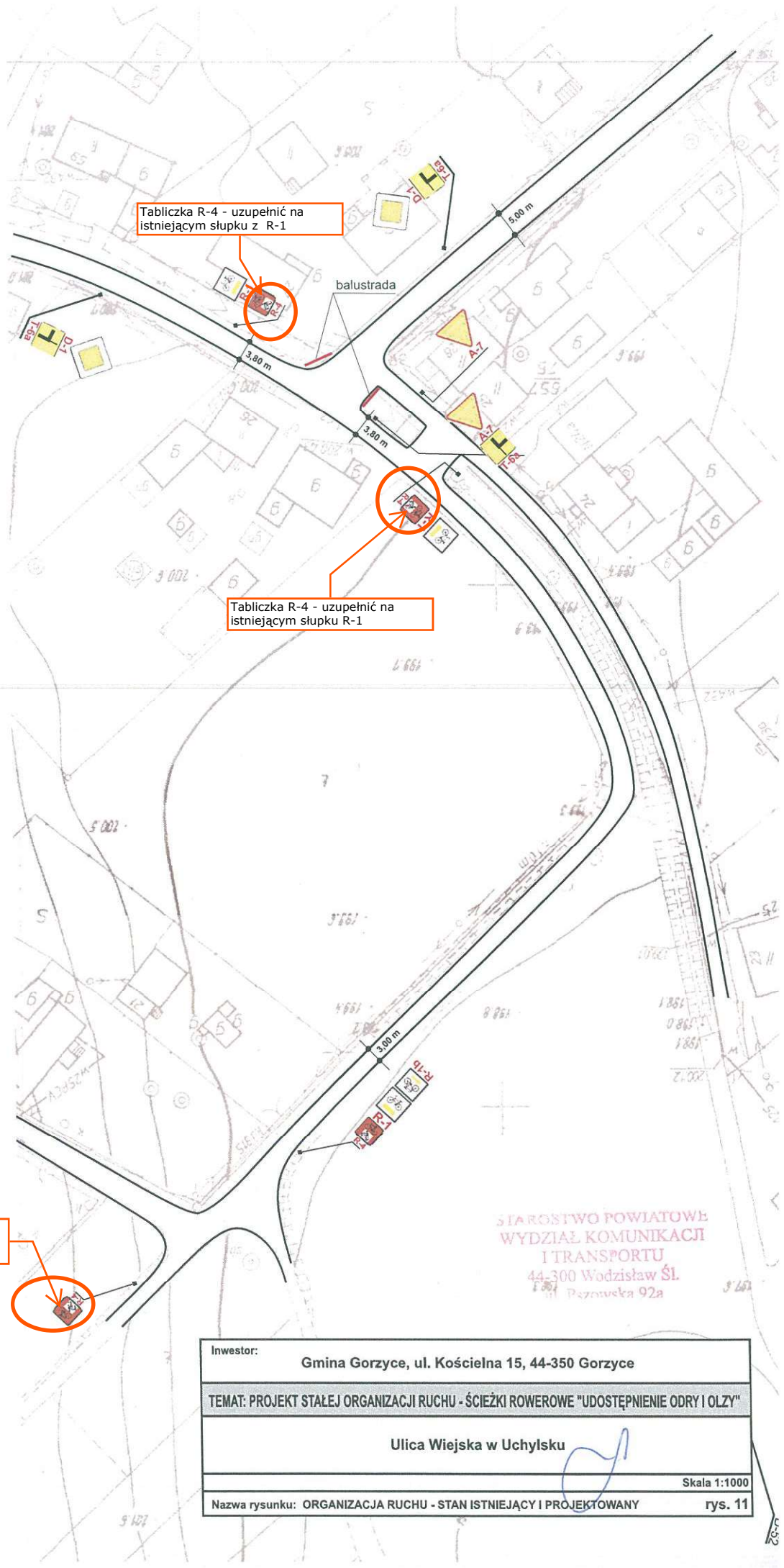
Inwestor:	Gmina Gorzyce, ul. Kościelna 15, 44-350 Gorzyce
TEMAT:	PROJEKT STAŁEJ ORGANIZACJI RUCHU - ŚCIEŻKI ROWEROWE "UDOSTĘPNIENIE ODRY I OLZY"
	Ulice Ogrodowa i ks. Teodora Walenty w Gorzycach
	Skala 1:1000
Nazwa rysunku:	ORGANIZACJA RUCHU - STAN ISTNIEJĄCY I PROJEKTOWANY
	rys. 9

LEGENDA:
 NAWIERZCHNIA
 DNO NOWEGO R



STAROSTWO POWIATOWE
 WYDZIAŁ KOMUNIKACJI
 I TRANSPORTU
 44-300 Wodzisław Śl.
 ul. Piłsudskiego 92a

Inwestor:	Gmina Gorzyce, ul. Kościelna 15, 44-350 Gorzyce
TEMAT:	PROJEKT STAŁEJ ORGANIZACJI RUCHU - ŚCIEŻKI ROWEROWE "UDOSTĘPNIENIE ODRY I OLZY"
	Ulice Bogumińska i ks. Teodora Walenty w Gorzycach
	Skala 1:1000
Nazwa rysunku:	ORGANIZACJA RUCHU - STAN ISTNIEJĄCY I PROJEKTOWANY
	rys. 10



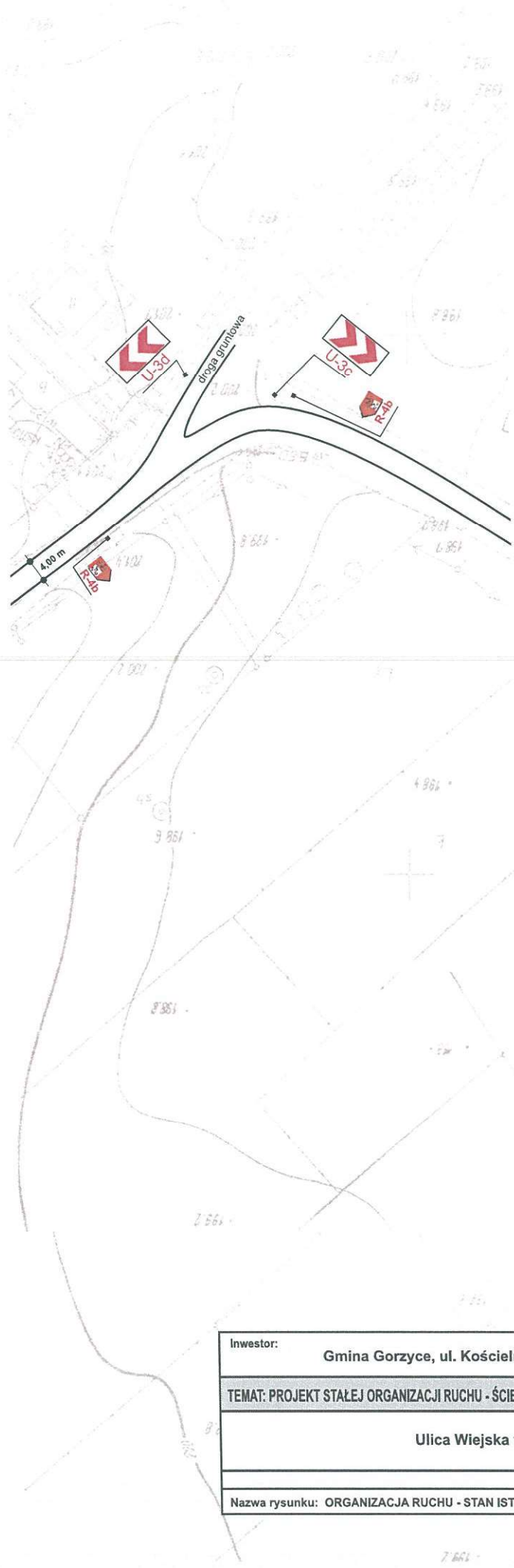
Tabliczka R-4 - uzupełnić na istniejącym słupku z R-1

Tabliczka R-4 - uzupełnić na istniejącym słupku R-1

Tabliczka R-4+ słupek min. 1,50m od ziemi (60/70 do wkopania) - uzupełnić

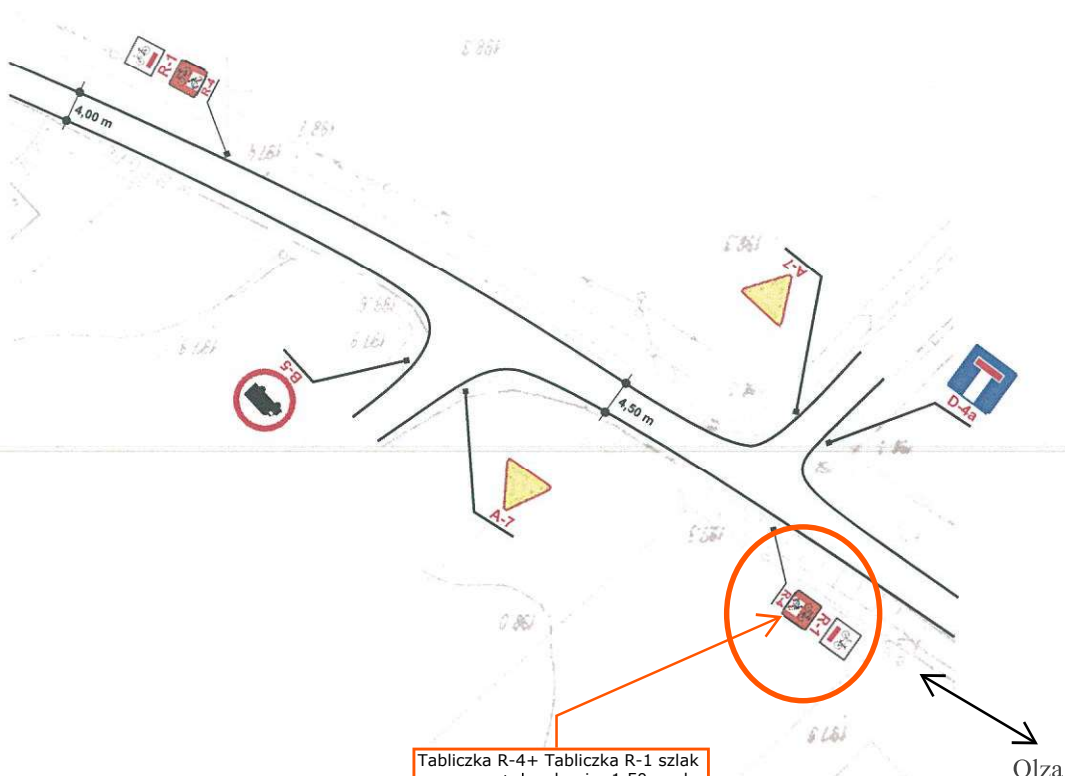
STAROSTWO POWIATOWE
WYDZIAŁ KOMUNIKACJI
I TRANSPORTU
44-300 Wodzisław ŚL.
Rozowska 92a

Investor:	Gmina Gorzyce, ul. Kościelna 15, 44-350 Gorzyce
TEMAT:	PROJEKT STAŁEJ ORGANIZACJI RUCHU - ŚCIEŻKI ROWEROWE "UDOSTĘPNIENIE ODRY I OLZY"
Ulica Wiejska w Uchylsku	
Nazwa rysunku:	ORGANIZACJA RUCHU - STAN ISTNIEJĄCY I PROJEKTOWANY
	Skala 1:1000 rys. 11



STAROSTWO POWIATOWE
WYDZIAŁ KOMUNIKACJI
I TRANSPORTU
44-300 Wodzisław Śl.
ul. Przewalska 92a

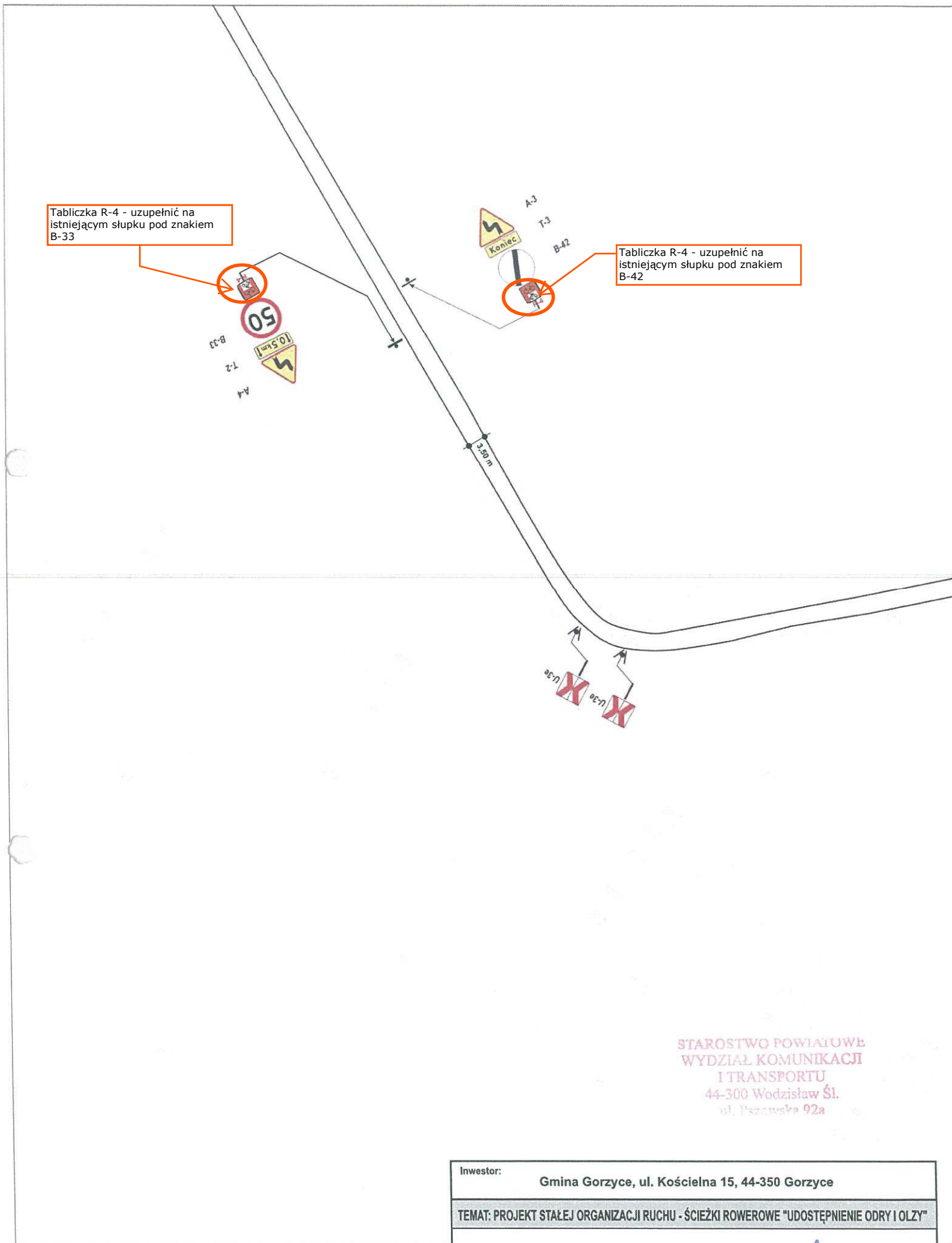
Inwestor:	Gmina Gorzyce, ul. Kościelna 15, 44-350 Gorzyce
TEMAT:	PROJEKT STAŁEJ ORGANIZACJI RUCHU - ŚCIEŻKI ROWEROWE "UDOSTĘPNIENIE ODRY I OLZY"
	Ulica Wiejska w Uchylsku
	Skala 1:1000
Nazwa rysunku:	ORGANIZACJA RUCHU - STAN ISTNIEJĄCY I PROJEKTOWANY
	rys. 13



Tabliczka R-4+ Tabliczka R-1 szlak czerwony +słupek min. 1,50m od ziemi (60/70 do wkopania) - uzupełnić

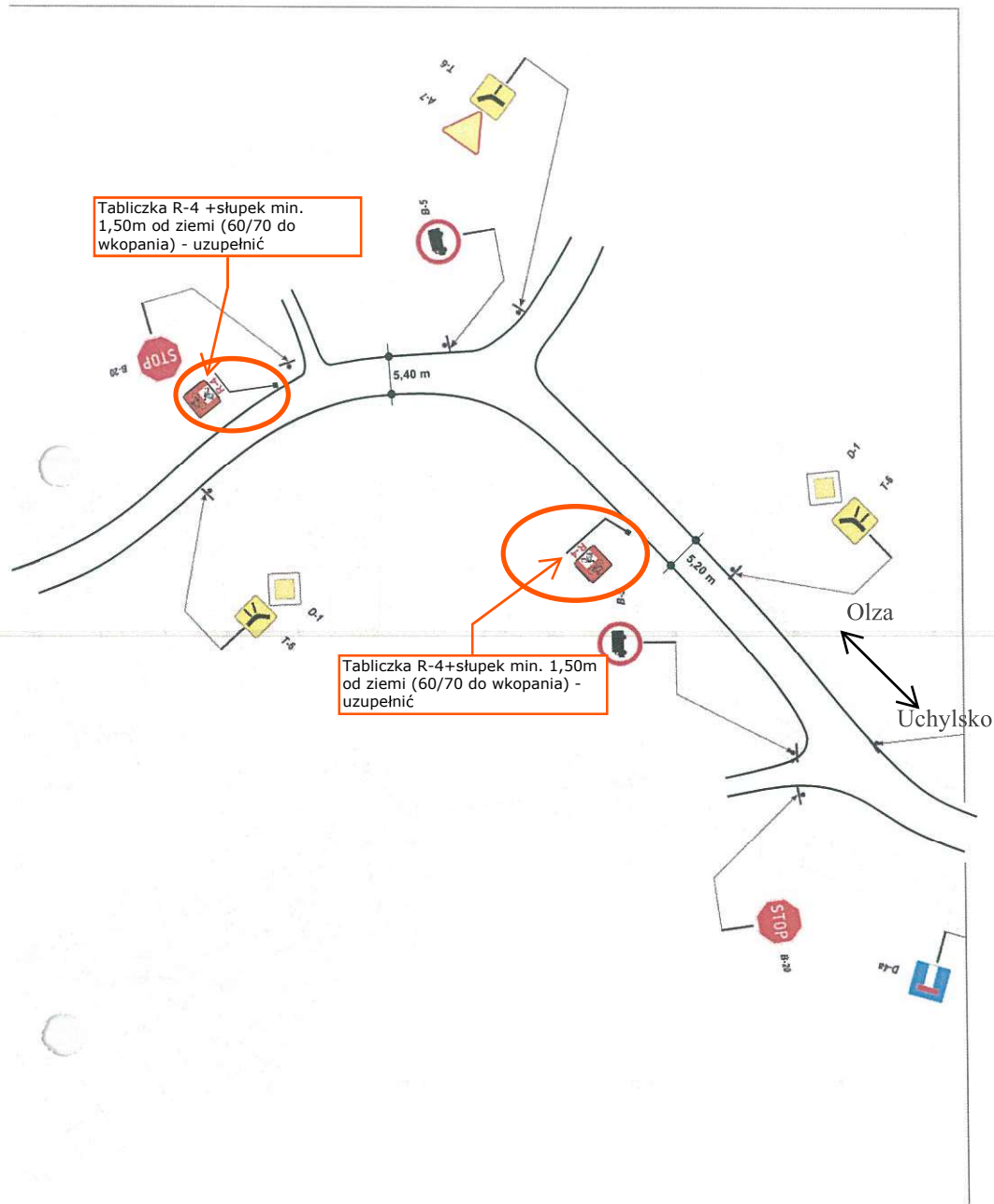
STAROSTWO POWIATOWE
WYDZIAŁ KOMUNIKACJI
I TRANSPORTU
44-300 Wodzisław Śl.
ul. Bezczarna 92a

Inwestor:	Gmina Gorzyce, ul. Kościelna 15, 44-350 Gorzyce
TEMAT:	PROJEKT STAŁEJ ORGANIZACJI RUCHU - ŚCIEŻKI ROWEROWE "UDOSTĘPNIENIE ODRY I OLZY"
	Ulica Wiejska w Uchylsku
	Skala 1:1000
Nazwa rysunku:	ORGANIZACJA RUCHU - STAN ISTNIEJĄCY I PROJEKTOWANY rys. 14



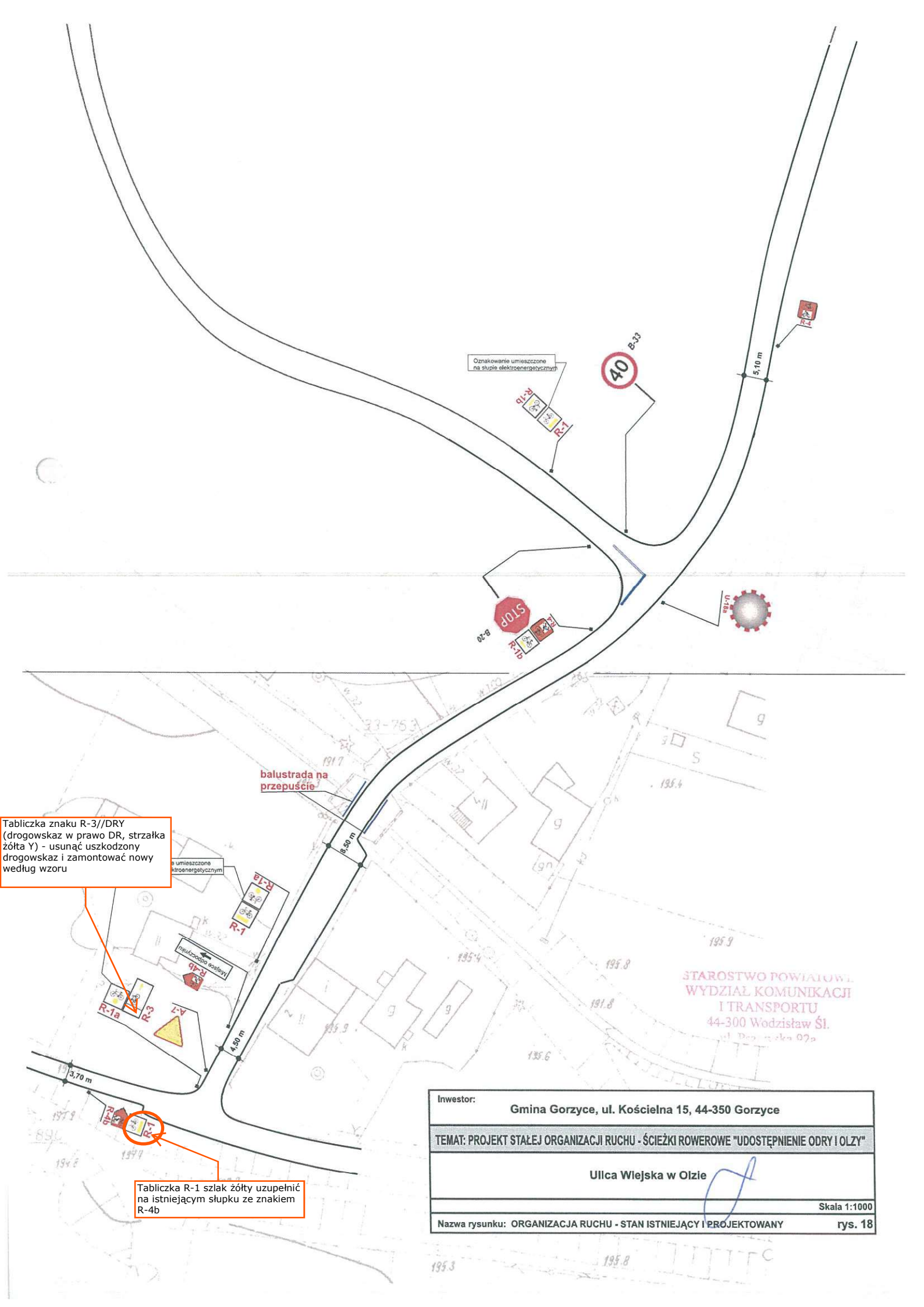
STAROSTWO POWIATOWE
 WYDZIAŁ KOMUNIKACJI
 I TRANSPORTU
 44-300 Wodzisław Śl.
 ul. Piłsowska 92a

Inwestor:	Gmina Gorzyce, ul. Kościelna 15, 44-350 Gorzyce
TEMAT:	PROJEKT STAŁEJ ORGANIZACJI RUCHU - ŚCIEŻKI ROWEROWE "UDOSTĘPNIENIE ODRY I OLZY"
	Ulica Wiejska w Uchylsku
	Skala 1:1000
Nazwa rysunku:	ORGANIZACJA RUCHU - STAN ISTNIEJĄCY I PROJEKTOWANY
	rys. 15



STAROSTWO POWIATOWE
 WYDZIAŁ KOMUNIKACJI
 I TRANSPORTU
 44-300 Wodzisław Śl.
 ul. Dąbrowskiego 92a

Inwestor:	Gmina Gorzyce, ul. Kościelna 15, 44-350 Gorzyce
TEMAT:	PROJEKT STAŁEJ ORGANIZACJI RUCHU - ŚCIEŻKI ROWEROWE "UDOSTĘPNIENIE ODRY I OLZY"
	Ulica Wiejska w Olzie
	Skala 1:1000
Nazwa rysunku:	ORGANIZACJA RUCHU - STAN ISTNIEJĄCY I PROJEKTOWANY
	rys. 17



Tabliczka znaku R-3//DRY (drogowskaz w prawo DR, strzałka żółta Y) - usunąć uszkodzony drogowskaz i zamontować nowy według wzoru

Tabliczka R-1 szlak żółty uzupełnić na istniejącym słupku ze znakiem R-4b

STAROSTWO POWIATOWE
WYDZIAŁ KOMUNIKACJI
I TRANSPORTU
44-300 Wodzisław Śl.
ul. Długa 02a

Investor:	Gmina Gorzyce, ul. Kościelna 15, 44-350 Gorzyce
TEMAT:	PROJEKT STAŁEJ ORGANIZACJI RUCHU - ŚCIEŻKI ROWEROWE "UDOSTĘPNIENIE ODRY I OLZY"
Ulica Wlejska w Olzie	
Skala 1:1000	
Nazwa rysunku:	ORGANIZACJA RUCHU - STAN ISTNIEJĄCY I PROJEKTOWANY
rys. 18	