



Leon Sp. z o. o.
ul. Kilińskiego 33d
44-200 Rybnik

Rybnik 2020-10-02

GROTEX Sp. z o.o.
ul. Lompy 20
41-800 Zabrze

Dotyczy: Przebudowa słupów nN – Gorzyczki, ul. Kopalniana.

W odpowiedzi na Państwa korespondencję e-mail (z adresu rwieszok@grotex.eu) z dnia 23.09.2020 r., dotyczącą tematu jak w tytule, informujemy, że na załączonych mapach wrysowano sieć napowietrzną firmy Leon Sp. z o.o. opartą o podbudowę nN firmy Tauron Dystrybucja, a w szczególności:

- optyczne kable dystrybucyjne 24-włóknowe wzdłuż ul. Kopalnianej;
- optyczne kable klienckie 1J, stanowiące przyłącza telekomunikacyjne do posesji klientów.

W zakresie mapy E-2.3 nie posiadamy naszych zasobów.

Akceptujemy przewieszenie naszych kabli wraz z mufami światłowodowymi oraz istniejącymi zapasami technologicznymi na nowe słupy pod poniższymi rygorami:

- sieć napowietrzną firmy Leon należy przewiesić na nową lub przebudowaną podbudowę słupową nN z zachowaniem dotychczasowych zapasów technologicznych kabli;
- zamiar przystąpienia do robót **zgłosić z 14-dniowym wyprzedzeniem do właściciela sieci oraz prowadzić pod naszym nadzorem**;
- kosztami usunięcia ewentualnych uszkodzeń lub awarii urządzeń należących do Leon Sp. z o.o., wartością poniesionych strat eksploatacyjnych, a także odszkodowaniami wynikającymi z konieczności wypłacenia naliczonych klientom bonifikat i innych kar administracyjnych obciążony zostanie wykonawca robót.

Osobą do kontaktu ze strony firmy Leon Sp. z o.o. jest Rafał Szydło, tel. kont.: 691 737 372.

Z poważaniem

Specjalista ds. telekomunikacji

mgr inż. Jacek Cichy

Leon Sp. z o.o.
ul. Kilińskiego 33D
44-200 Rybnik

☎ 32 440 8000
✉ biuro@leon.pl
🏠 www.leon.pl

NIP: 6332068698
KRS: 0000223101
Sąd Rejonowy w Gliwicach
REGON: 277832007
Kap. zakładowy 576.700 zł

Załączniki:

- mapy z naniesioną siecią firmy Leon Sp. z o.o.





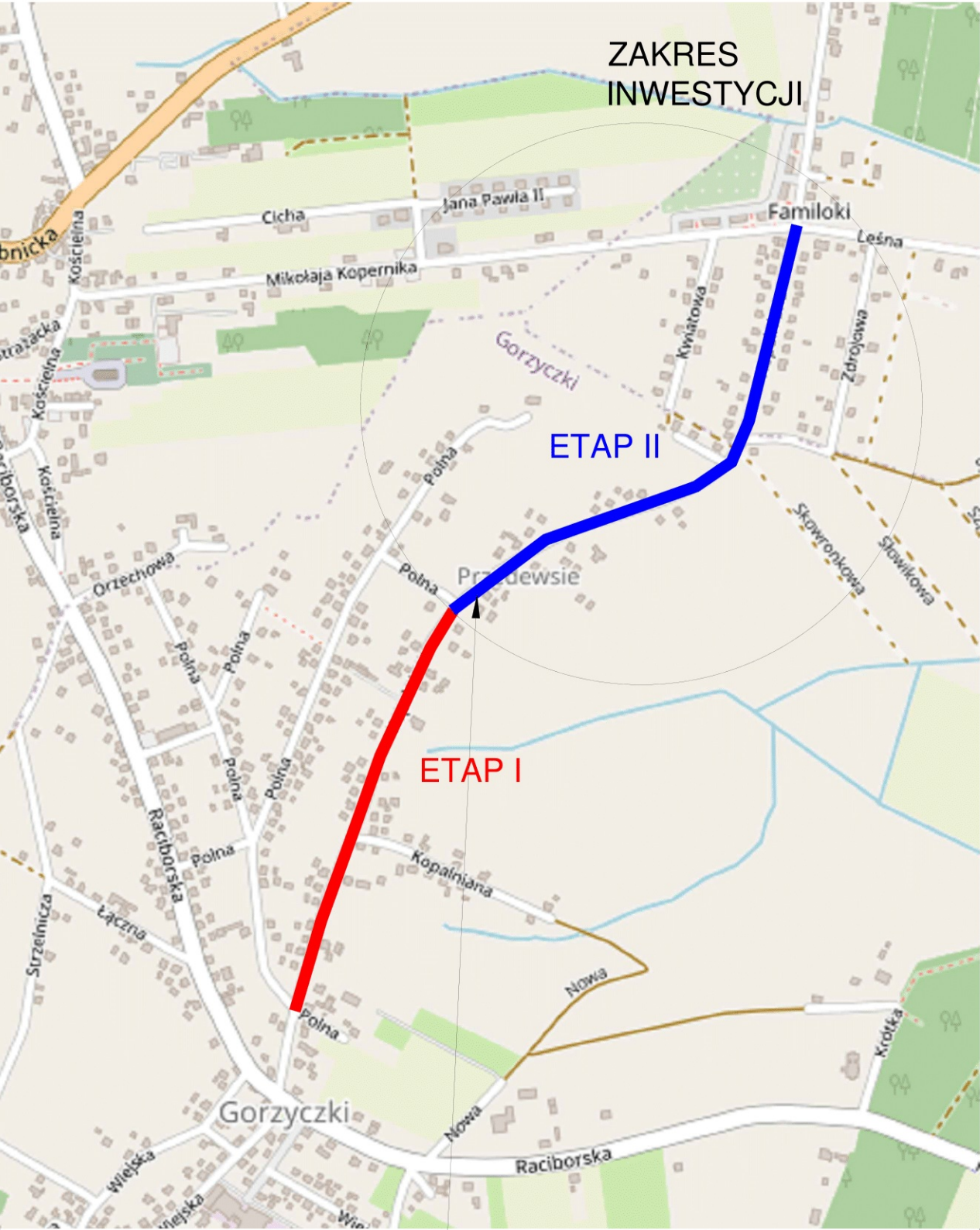
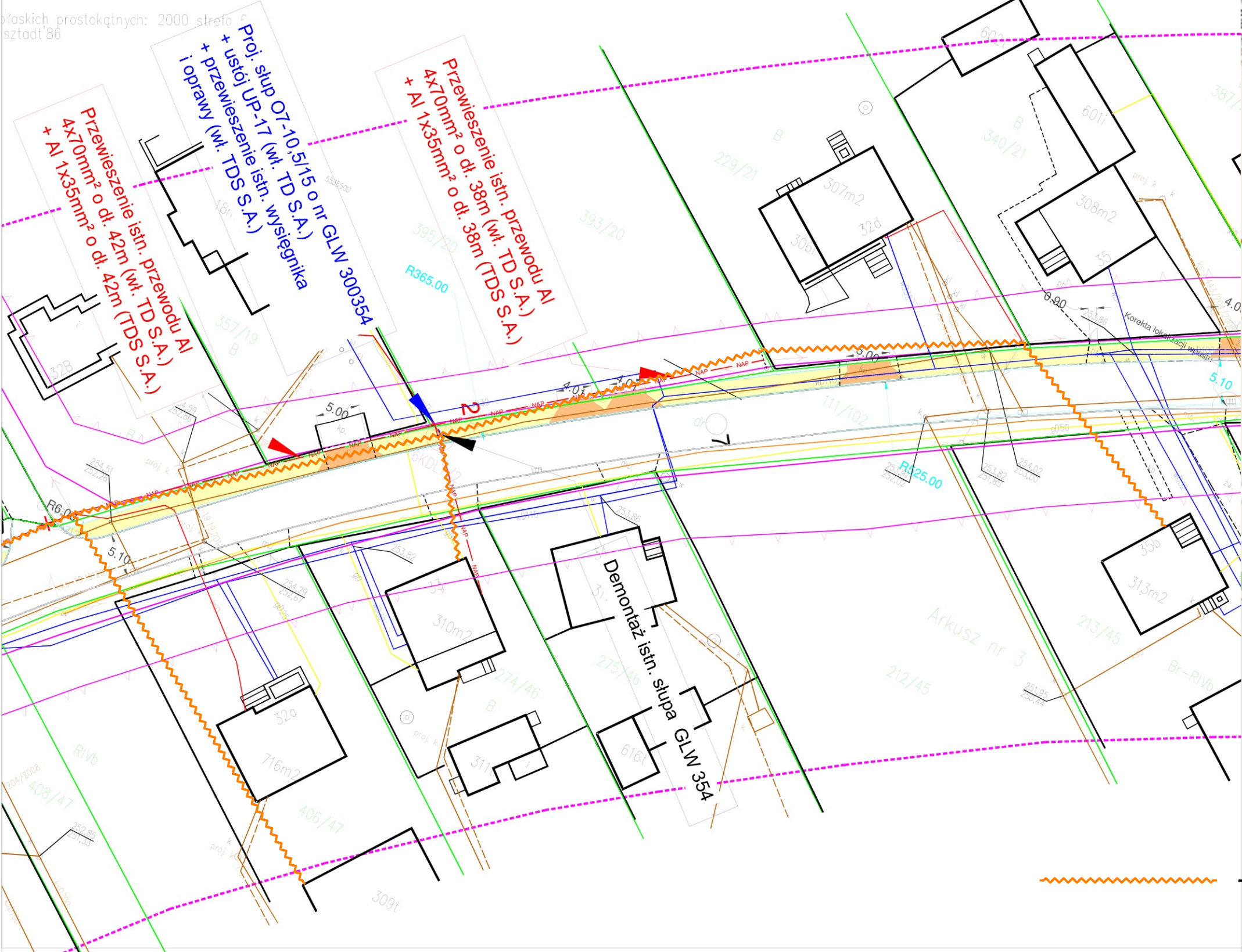
Mapa 2 z 3
Skala 1:500

Mapę wykonano bez badania słabejności gruntowych.
Nie wyklucza się istnienia w terenie innych, nie wykazanych na niniejszej mapie elementów uzbrojenia terenu, które nie były zgłoszone do inwentaryzacji lub o których brak jest informacji w instytucjach branżowych. W zakresie opracowania nie odnaleziono znaków granicznych. W zakresie brak jest punktów osnowy.

Oznaczenie kancelaryjne: WG.6640.1107.2018
Rybnik dnia 20.07.2018

241506_2 Gorzyce?
0005 Gorzycki
191/102, 112/102, 555/92 i inne, ul. Kopalniana?
6.123.24.19, 6.123.24.24, 6.122.24.04

Właskich prostokątnych: 2000 strefa
sztaf 86



- Legenda:
- Chodnik projektowany
 - Zjazdy z kostki betonowej
 - Poszerzenie jezdni
 - Krawężnik betonowy
 - Obrzeże betonowe
 - Linia podziałowa

- LEGENDA:
- Proj. słup nN
 - NAP
 - Proj. sieć napowietrzna
 - Demontaż istn. słupa

UWAGA !
W celu nie zaciemniania planu sytuacyjnego, na rysunku zostały opisane jedynie:
- proj. słupy
- demontowane słupy,
- przewieszona główna linia napowietrzna

Dokładne długości poszczególnych przyłączy do budynków zostały przedstawione na schematach dla każdej kolizji.

Lokalizacja słupa nN

- Sieć napowietrzna Leon Sp. z o.o.

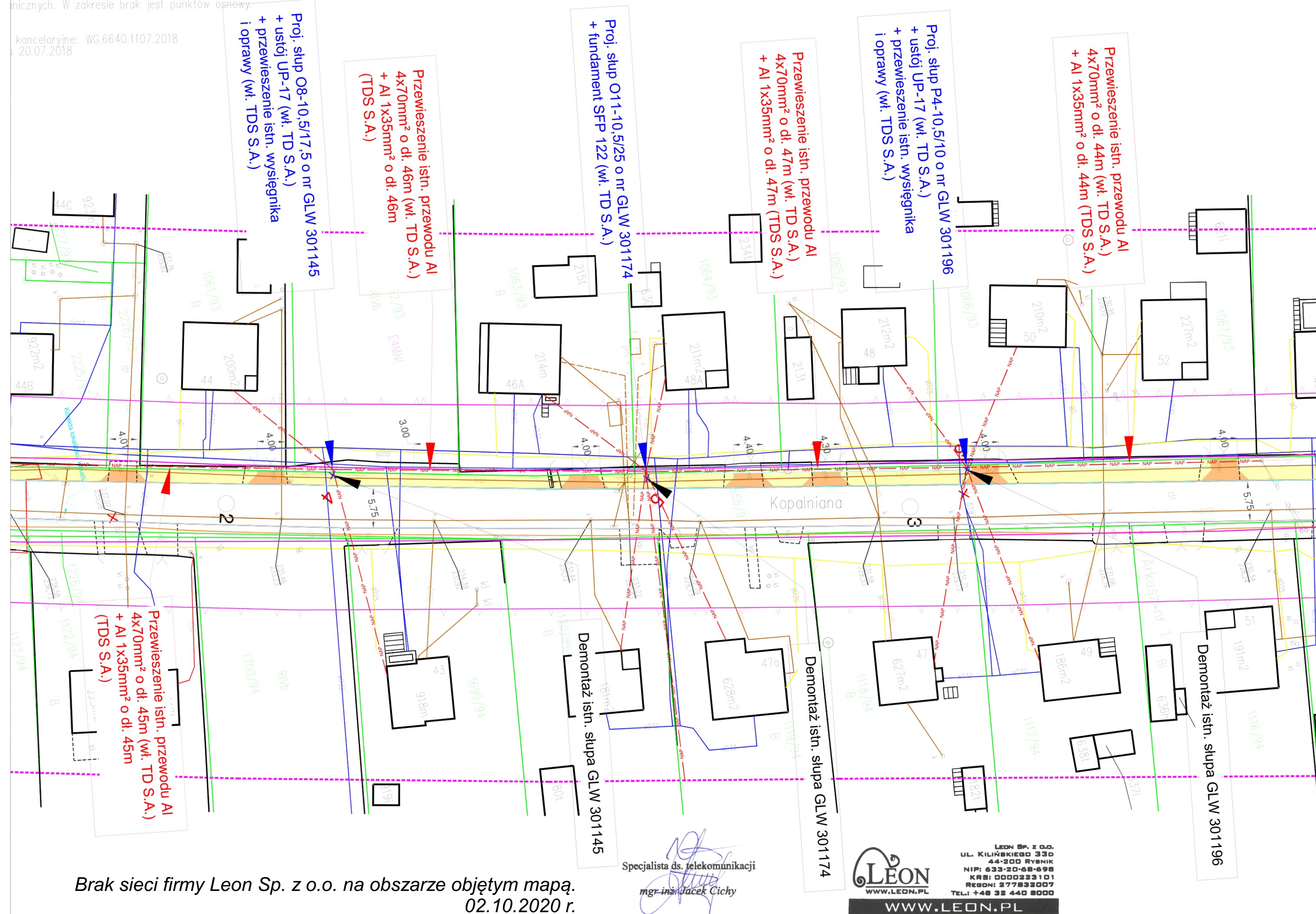
Specjalista ds. telekomunikacji

mgr inż. Jacek Cichy

02.10.2020 r.

LEON SP. Z O.O.
UL. KILIKIEWICZ 33
44-200 RYBNIK
NIP: 633-20-68-698
KRS: 0000223101
REGON: 277832007
TEL: +48 32 440 8000
WWW.LEON.PL

Zamawiający	Gmina Gorzyce ul. Kościelna 15, 44-350 Gorzyce		
Temat	Rozbudowa ul. Kopalnianej w Gorzyckach, Kolonia Fryderyka polegająca na budowie chodnika i korekcie krawędzi jezdni		
Jednostka	<div> CERTIGOS</div> <div>Rybnickie Przedsiębiorstwo Inżynierii Drogowej CERTIGOS M. Hawetek, M.Kałuża Sp.J. ul. Brzezińska 8A; 44-203 Rybnik</div>		
Projektował	inż. Michał Pacan	SLK/2684/PWOE/09 Spec. inż. elektryczna	PODPIS: 
Sprawdził	mgr inż. Wojciech Pałczyński	KUP/0069/POOE/10 Spec. inż. elektryczna	PODPIS: 
Opracował	mgr inż. Rafał Wieszk		PODPIS: 
Data: Wrzesień 2020	PRZEDMIOT RYSUNKU: PLAN SYTUACYJNY	SKALA: 1 : 500	NUMER RYSUNKU: E-2.2



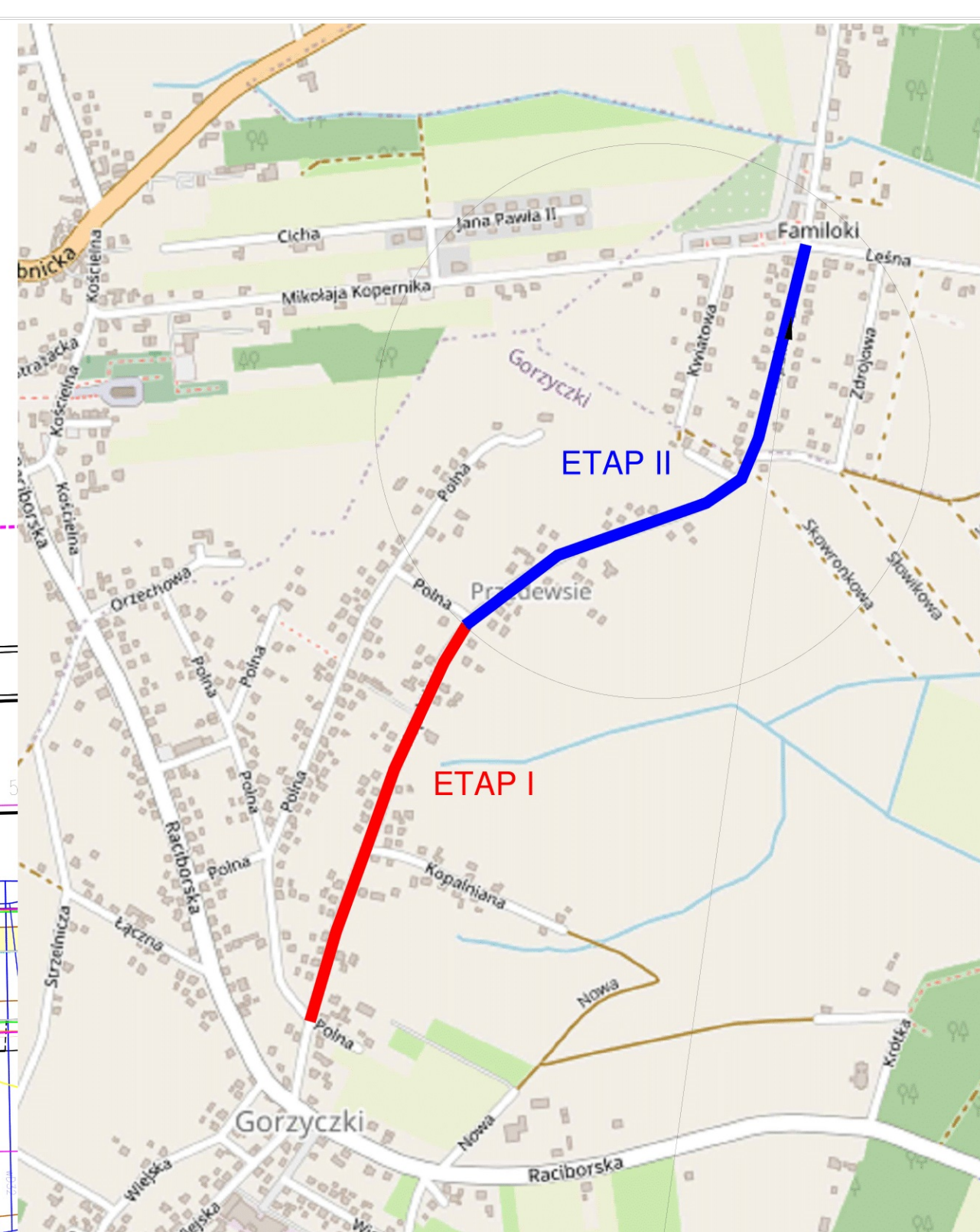
Brak sieci firmy Leon Sp. z o.o. na obszarze objętym mapą.
02.10.2020 r.

mgr inż. Jacek Cichy







LEON
WWW.LEON.PL


LEON SP. Z O.O.
UL. KILIŃSKIEGO 33D
44-200 RYENIK
NIP: 633-20-68-698
KRS: 0000223101
REGON: 277833007
TEL: +48 32 440 8000

WWW.LEON.PL



Lokalizacja słupów nN

- Legenda:
-  Chodnik projektowany
 -  Zjazdy z kostki betonowej
 -  Poszerzenie jezdni
 -  Krawężnik betonowy
 -  Obrzeże betonowe
 -  Linia podziałowa

- LEGENDA:
-  Proj. słup nN
Proj. sieć napowietrzna
Demontaż istn. słupa

UWAGA !
W celu nie zaciemniania planu sytuacyjnego, na rysunku zostały opisane jedynie:

- proj. słupy
- demontowane słupy,
- przewieszona główna linia napowietrzna

Dokładne długości poszczególnych przyłączy do budynków zostały przedstawione na schematach dla każdej kolizji.

Zamawiający	Gmina Gorzyce ul. Kościelna 15, 44-350 Gorzyce		
Temat	Rozbudowa ul. Kopalnianej w Gorzyczkach, Kolonia Fryderyka polegająca na budowie chodnika i korekcie krawędzi jezdni		
Jednostka	 CERTIGOS Rybnickie Przedsiębiorstwo Inżynierii Drogowej CERTIGOS M. Hawelek, M.Katuzia Sp.J. ul. Brzezińska 8A; 44-203 Rybnik		
Projektował	inż. Michał Pacan	SLK/2684/PWOE/09 Spec. inż. elektryczna	PODPIS: 
Sprawdził	mgr inż. Wojciech Patczyński	KUP/0069/POOE/10 Spec. inż. elektryczna	PODPIS: 
Opracował	mgr inż. Rafał Wieszok		PODPIS:
Data: Wzrzesień 2020	PRZEDMIOT RYSUNKU: PLAN SYTUACYJNY	SKALA: 1 : 500	NUMER RYSUNKU: E-2.3