



id. /Id. : Gorzyce, 241506_2.0004
ipy : 2, 3, 13
osc : Gorzyce

układ współl. płaskich: "2000"
strefa: 6
sekcja: wg opisu mapy
układ wysokości: lokalny RTN

Mapa do celów projektowych – część 2

skala 1: 500

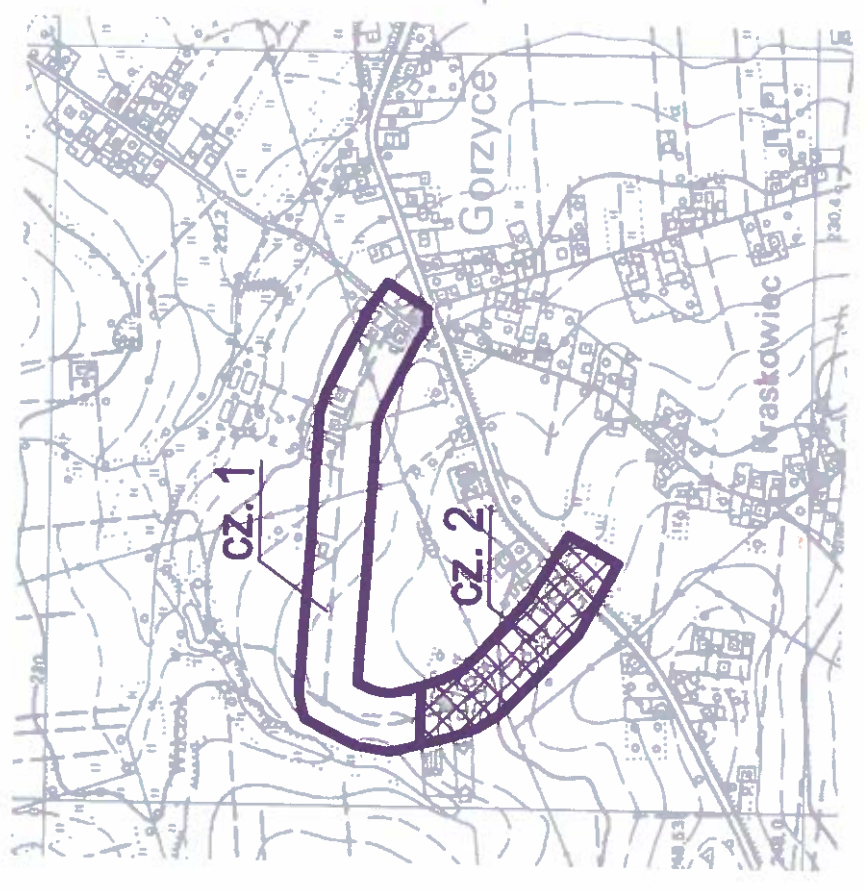
* opracowania stanowi zasadnicza mapa wektorowa i rastrowa pozyskana w ramach licencji nr WG.0840.1.1059.2019_2415_K06
nawalonej przez Starostę Wodzisławskiego w dniu 21.08.2019 roku.
Jedność pobrania punktów granicznych nie spełnia standardów technicznych określonych w Rozp. MSWiA z dnia 9.10.2011 roku
U. nr 283, poz. 1572). Przebieg granic orientacyjnych, dla celów prawnych przebieg linii granicznych należy ustalić w terenie.
trające elementy w treści S. U. W uzupełniono bezpośrednim pomiarem geodezyjnym.
badano słuszności gruntowych dla działek w zakresie opracowania. Mapa służy do projektu przebudowy ul. Adama Mickiewicza.
wykłada się istniejące starych, nieczynnych oraz innych sieci uzbrojenia terenu, budowli i urządzeń podziemnych
wyrażonych na niniejszej mapie.
akcja mapy zawiera oznaczenia i symbole ustalane przepisami wydanymi na podstawie art. 19, ust. 1, pkt 7 ustawy
nia 17 maja 1989 roku – Prawo geodezyjne i kartograficzne, tekst jednolity Dz.U. 2017, poz. 2101.

- LEGENDA:
- zakres aktualizacji mapy
 - linia rozgraniczająca tereny wg miejscowego planu zagospodarowania przestrzennego
 - nieprzekraczalna linia zabudowy

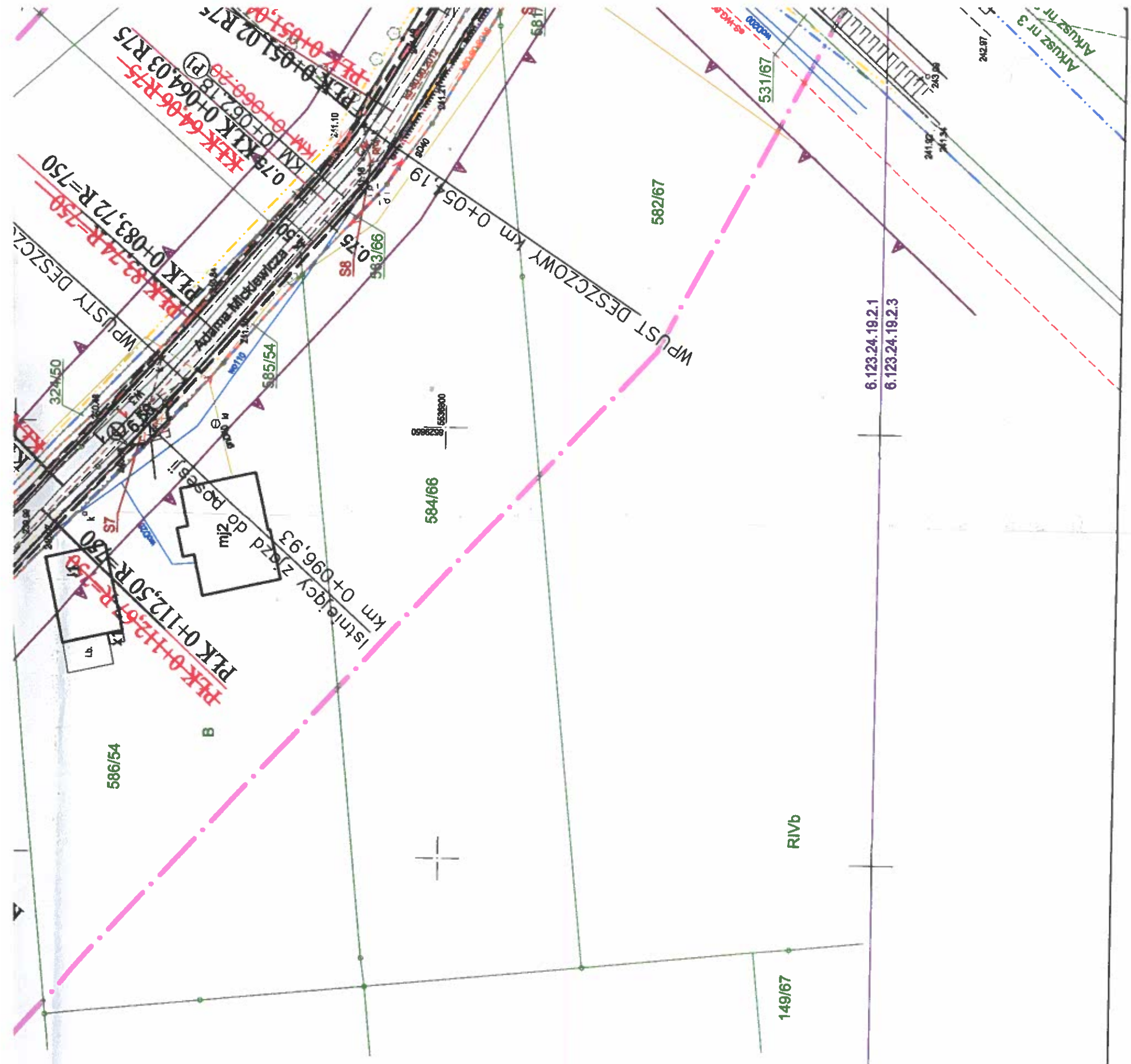


Mapa orientacyjna























skala 1: 10 000



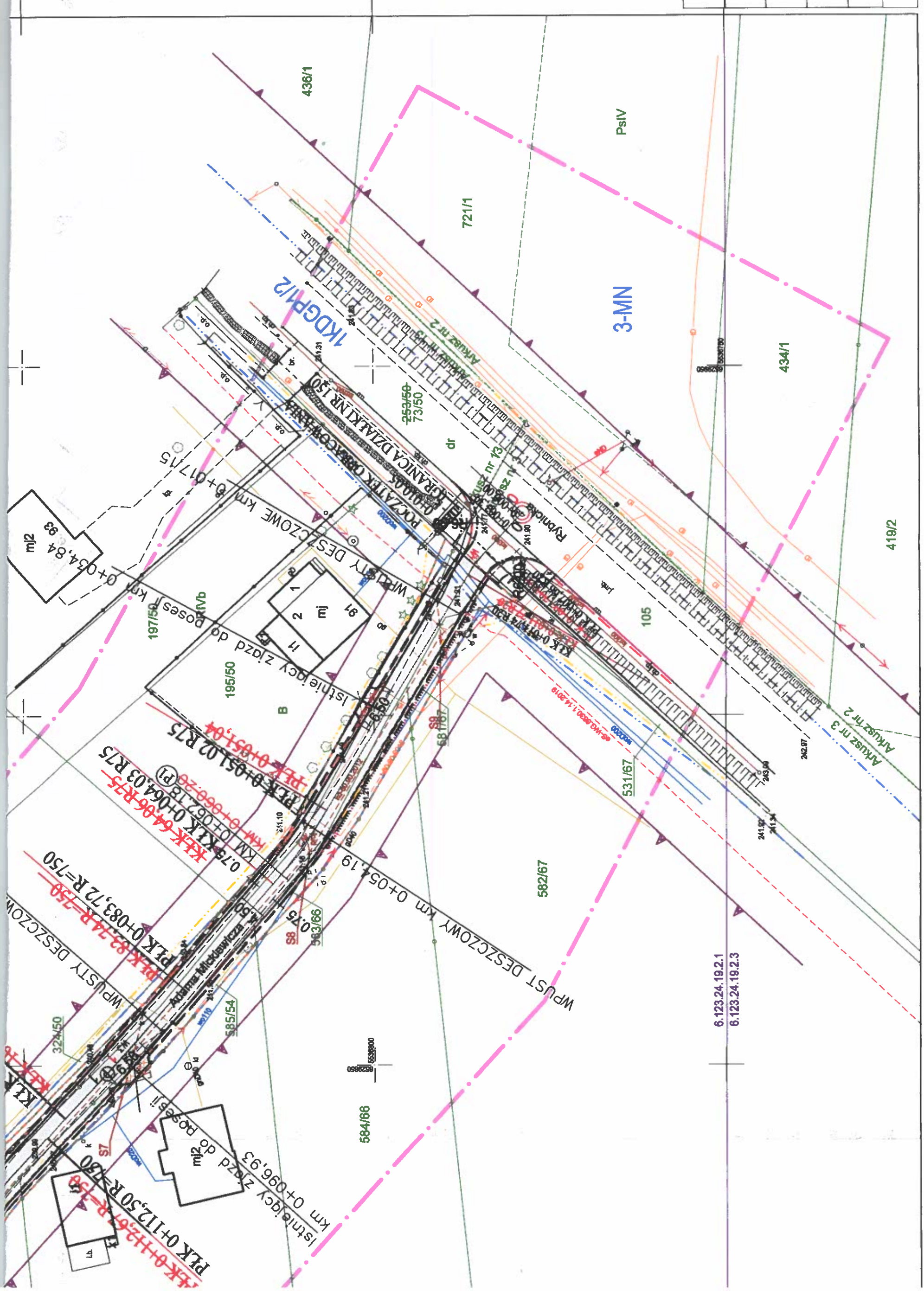
65 / 2019
rce, dnia 18.09.2019 roku



LEGENDA:

	NAWIERZCHNIA AFALTOBE.
	KOSTKA BET. BRUKOWA 9°.
	ŚCIEK BETONOWY SZEROKI
	KRAWĘŻNIK BET. NAJAZD
	KRAWĘŻNIK BET. NAJAZIŻE
	KRAWĘŻNIK BET. NAJAZE
	ZIAZDÓW
	KRATKIE BETONOWE 8*3
	OTRZĄSKI ŚCIEKOWE
	DI. KANALIZACJA DESZCZOW
	PRZYKANALIKI
	W10
	PUNKTY GŁÓWNE DRÓG
	LINIA ROZGRANICZAJĄCA
	ZAGOSPODAROWANIA PR
	OBZAR ODZIAŁYWAŃ
	POCZĄTEK OPRACOWAŃ
	PIERWOTNA LINIA ROZGR
	KRAWĘŻNIK OPRACOWAŃ
	POBÓRZCE OPRACOWAŃ
	OPISY OPRACOWAŃ
	OPRACOWANIE ZIAZDÓW

PROJEKTOWANIE: 44-21:	
INWESTOR:	GMINA GORZYŃ 44-350 GORZYŃ
TYTUŁ: OPRACOWANIA:	ZAMIENNE OPR PRZEBUDOWA
TYTUŁ: RYSUNKU:	PROPONOWANY PR
OPRACOWAŁ:	KAZIMIERZ KONI upr. bud. 658/84
PROJEKTOWAŁ:	mgr inż ROMAN LI upr. bud. SLIK/331:



STAROSTWO POWIATOWE
w Wodzisławiu Śl.
ul. Bogumińska 2
44-300 Wodzisław Śl.

Za godność z oryginałem
mapy do celów projektowych

mgr inż. Roman Lisiecki

uprawnienia do projektowania
w specjalności drogowej bez ograniczeń
SLK/3314/POOD/10 z dnia 16.12.2010 r.

- LEGENDA:
- NAWIERZCHNIA ASFALTOBETONOWA
 - KOSTKA BET. BRUKOWA gr 8 cm - BORDO - ZIAZDY ISTNIEJĄCE
 - ŚCIEK BETONOWY SZEROKOŚĆ 30cm
 - KRAWĘŻNIK BET. NAJAZDOWY 15*22 cm - WYSTAJĄCY 4 cm
 - KRAWĘŻNIK BET. NAJAZDOWY 15*22 cm - WYSTAJĄCY 12 cm
 - KRAWĘŻNIK BET. NAJAZDOWY - WTOPIONY - OBRAMOWANIE ZIAZDÓW
 - OBRIEŻE BETONOWE 8*30cm
 - KRATKI ŚCIEKOWE
 - KANALIZACJA DESZCZOWA
 - PRZYKANALIKI
 - W10 PUNKTY GŁÓWNE DRÓG
 - LINIA ROZGRANICZAJĄCA TERENY WG MIEJSCOWEGO PLANU ZAGOSPODAROWANIA PRZESTRZENNEGO
 - OBESZAR ODDZIAŁYWANIA
 - POCZĄTEK OPRACOWANIA KM 0+010,05 GRANICA DZIAŁKI NR 105
 - PIERWOTNA LINIA ROZGRANICZAJĄCA PAS DROGI
 - KRAWĘŻNIK OPRACOWANIE PIERWOTNE
 - POBOCZE OPRACOWANIE PIERWOTNE
 - OPISY OPRACOWANIE PIERWOTNE
 - OBRAMOWANIE ZIAZDÓW OPRACOWANIE PIERWOTNE

PROJEKTOWANIE - NADZORY KONDROT KAZIMIERZ 44-217 RYBNIK ul. Wandy 11/16	
INWESTOR:	GMINA GORZYCE 44-350 GORZYCE UL. KOŚCIELNA 15
TYTUŁ: OPRACOWANIA:	ZAMIENNE OPRACOWANIE DOKUMENTACJI PROJEKTOWEJ: PRZEBUDOWA ULICY MICKIEWICZA W GORZYCACH.
TYTUŁ: RYSUNKU:	PROPONOWANY PRZEBIEG ULICY MICKIEWICZA. SKALA: 1:500
OPRACOWAŁ:	KAZIMIERZ KONDROT mgr inż. ROMAN LISIECKI upr. bud. 658/84
PROJEKTOWAŁ:	mgr inż. ROMAN LISIECKI upr. bud. SLK/3314/POOD/10

uprawnienia do projektowania
w specjalności drogowej bez ograniczeń
SLK/3314/POOD/10 z dnia 16.12.2010 r.