

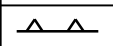











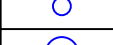











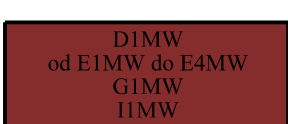
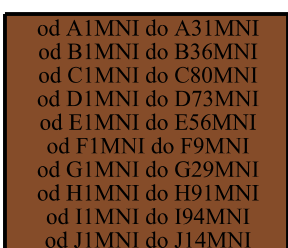


**MIEJSCOWY PLAN ZAGOSPODAROWANIA  
PRZESTRZENNEGO OBEJMUJĄCY OBSZAR W GRANICACH  
ADMINISTRACYJNYCH GMINY GORZYCE  
ZAŁĄCZNIK NR 1 - RYSUNEK PLANU DO UCHWAŁY NR XXXI/245/13  
RADY GMINY GORZYCE Z DNIA 3 CZERWCA 2013 r.**

<b>OZNACZENIA RYSUNKU PLANU</b>		
	GRANICA OBSZARU OBJĘTEGO PLANEM ZBIEŻNA Z GRANICĄ ADMINISTRACYJNĄ GMINY GORZYCE	od A1MNII do A5MNII od C1MNII do C5MNII od H1MNII do H5MNII
	LINIE RÓZGRANICZAJĄCE TERENY O RÓŻNYM PRZEZNACZENIU, BĄDŹ RÓŻNYCH ZASADACH ZAGOSPODAROWANIA	IIMNIII
	NIEPRZEKRACZALNE LINIE ZABUDOWY	TERENY UŻYTKOWANE ROLNICZO
<b>OBIEKTY I OBSZARY OBJĘTE OCHRONĄ KONSERWATORSKĄ</b>		
	OBIEKTY WPISANE DO REJESTRU ZABYTEKÓW	od A1RM do A3RM B1RM C1RM, C2RM od D1RM do D3RM H1RM
	OBIEKTY WPISANE DO REJESTRU ZABYTEKÓW	TERENY ZABUDOWY ZAGRODOWEJ
	GRANICA STREFY "A" ŚCISLEJ OCHRONY KONSERWATORSKIEJ	B1RU C1RU od D1RU do D5RU E1RU G1RU H1RU I1RU, I2RU J1RU
	GRANICA STREFY "B" POŚREDNIEJ OCHRONY KONSERWATORSKIEJ	TERENY PRODUKCJI ROLNICZEJ
	GRANICA STREFY "SE" OCHRONY EKSPOZYCJI	od A1RI do A6RI od B1RI do B10RI od C1RI do C10RI od D1RI do D18RI od E1RI do E4RI od F1RI do F3RI od G1RI do G10RI od H1RI do H12RI od I1RI do I7RI od J1RI do J4RI
	GRANICA STREFY "SK" OCHRONY KRAJOBRAZU	TERENY ROLNICZE
	GRANICA STREFY "OW" OBSERWACJI ARCHEOLOGICZNEJ	od A1RII do A15RII od B1RII do B8RII od C1RII do C12RII od D1RII do D16RII od E1RII do E6RII od F1RII do F3RII od G1RII do G3RII od H1RII do H12RII od I1RII do I18RII od J1RII, J2RII
	OBIEKTY ARCHITEKTURY ŚWIECKIEJ I SAKRALNEJ WPISANE DO GMINNEJ EWIDENCJI ZABYTEKÓW	TERENY ZABUDOWY USŁUGOWEJ
	OBIEKTY ARCHITEKTURY SAKRALNEJ WPISANE DO GMINNEJ EWIDENCJI ZABYTEKÓW	A1UI, A2UI od B1UI do B4UI od C1UI do C4UI od D1UI do D19UI od E1UI do E7UI F1UI G1UI, G2UI od H1UI do H8UI od I1UI do I23UI J1UI
	OBIEKTY PRZEMYSŁOWE WPISANE DO GMINNEJ EWIDENCJI ZABYTEKÓW	TERENY USŁUG PUBLICZNYCH I KOMERCYJNYCH
	STANOWISKA ARCHEOLOGICZNE O POWIERZCHNI 1ARA	B1UII C1UII, C2UII od D1UII do D7UII od E1UII do E3UII od G1UII do G3UII od H1UII do H3UII I1UII
	STANOWISKA ARCHEOLOGICZNE O POWIERZCHNI OD 0,5ARA DO 5HA	TERENY USŁUG PUBLICZNYCH
od 1 do ...	NUMERYCZNE OZNACZENIE STANOWISK ARCHEOLOGICZNYCH W GRANICACH SOLECTW	C1UIII D1UIII G1UIII, G2UIII H1UIII I1UIII J1UIII
	OBSZAR OBEJMUJĄCY ZABYTEKOWĄ GROBLĘ	TERENY USŁUG PUBLICZNYCH - KULTU RELIGIJNEGO
	GRANICA OBSZARU O WARTOŚCIACH PRZYRODNICZYCH "SZWAJCARIA CZYŻOWICKA"	
	OZNACZENIE POMNIKA PRZYRODY NIEOŻYWIONEJ - GŁAZ NARZUTOWY	
	OZNACZENIE ELEMENTU KOMPOZYCJI KRAJOBRAZU - SZPALER DRZEW	
	GRANICA TERENÓW GÓRNICZYCH	
	GRANICE STREFY OBEJMUJĄCEJ TERENY ZAGROŻONE OSUWANIEM SIĘ MAS ZIEMNYCH	
	OBSZAR WYZNACZONYCH ZALEWÓW O PRAWDOPODOBIENSTWIE PRZEWYŻSZENIA P=1% I P=0,5%	
	OBSZARY LOKALNYCH PODTOPIEŃ	
	GRANICE TERENÓW Z DOPUSZCZENIEM LOKALIZACJI MASZTÓW ANTENOWYCH DLA SYSTEMÓW RADIOKOMUNIKACYJNYCH	
	PASY TERENU O SZEROKOŚCI 50M OD GRANICY ROZBUDOWYWANYCH CZĘŚCI CMENTARZY, DLA KTÓRYCH OBOWIĄZUJĄ OGRANICZENIA ZGODNIE Z ROZPORZĄDZENIEM W SPRAWIE OKREŚLENIA JAKIE TERENY POD WZGLĘDEM SANITARNYM SĄ ODPOWIEDNIE NA CMENTARZE (Dz.U. Z 1959 r. Nr52 poz.315)	
	OZNACZENIE UJEŃ WÓD PODZIEMNYCH WRAZ STREFAMI OCHRONY BEZPOŚREDNIEJ	
<b>PRZEZNACZENIE TERENÓW</b>		
<b>TERENY ZABUDOWY MIESZKANIOWEJ WIELORODZINNEJ</b>		
	D1MW od E1MW do E4MW G1MW I1MW	TERENY ZABUDOWY MIESZKANIOWEJ WIELORODZINNEJ
<b>TERENY ZABUDOWY MIESZKANIOWEJ JEDNORODZINNEJ</b>		
	od A1MNI do A31MNI od B1MNI do B36MNI od C1MNI do C80MNI od D1MNI do D73MNI od E1MNI do E56MNI od F1MNI do F9MNI od G1MNI do G29MNI od H1MNI do H91MNI od I1MNI do I94MNI od J1MNI do J14MNI	TERENY ZABUDOWY MIESZKANIOWEJ JEDNORODZINNEJ

**TERENY SPORTU I REKREACJI**

A1USI  
B1USI  
od C1USI do C9USI  
od D1USI do D9USI  
E1USI  
G1USI  
H1USI, H2USI  
I1USI, I2USI  
J1USI

TERENY USŁUG SPORTU I REKREACJI

B1USII, B2USII  
C1USII  
D1USII  
F1USII, F2USII  
od G1USII do G7USII

**TERENY PRODUKCYJNE I PRODUKCYJNO-USŁUGOWE**

od A1PU do A4PU  
od B1PU do B5PU  
od C1PU do C8PU  
od D1PU do D9PU  
od E1PU do E7PU  
od H1PU do H4PU  
od I1PU do I6PU

TERENY PRODUKCYJNO-USŁUGOWE

B1P  
C1P, C2P  
D1P  
od E1P do E7P  
J1P

TERENY PRZEMYSŁU

**TERENY ZIELENI I WÓD**

od A1ZL do A9ZL  
od B1ZL do B12ZL  
od C1ZL do C25ZL  
od D1ZL do D41ZL  
od E1ZL do E11ZL  
od F1ZL do F2ZL  
G1ZL  
od H1ZL do H27ZL  
od I1ZL do I19ZL

TERENY LASÓW

od A1ZN do A4ZN  
od B1ZN do B4ZN  
od C1ZN do C21ZN  
od D1ZN do D18ZN  
od E1ZN do E7ZN  
G1ZN, G2ZN  
od H1ZN do H22ZN  
od I1ZN do I20ZN

TERENY ZIELENI NISKIEJ

C1ZC  
od D1ZC do D3ZC  
G1ZC  
H1ZC, H2ZC  
I1ZC

TERENY CMENTARZY

A1ZP  
od D1ZP do D3ZP  
G1ZP  
H1ZP  
B1ZP

TERENY ZIELENI URZĄDZONEJ

C1WP, C2WP  
E1WP, E2WP  
F1WP  
G1WP  
od I1WP do I6WP  
J1WP  
K1WP

TERENY WÓD POWIERZCHNIOWYCH  
ŚRÓDLĄDOWYCH PŁYNĄCYCH

D1WS

TERENY WÓD POWIERZCHNIOWYCH  
ŚRÓDLĄDOWYCH STOJĄCYCH

B1WPB  
F1WPB  
G1WPB  
K1WPB

TERENY ZBIORNIKA PRZECIWPODZIOWEGO  
"POLDER BUKÓW"

**TERENY OBIEKTÓW I URZĄDZEŃ INFRASTRUKTURY TECHNICZNEJ**

A1K  
D1K

TERENY OBIEKTÓW I URZĄDZEŃ  
KANALIZACYJNYCH

D1G

TERENY OBIEKTÓW I URZĄDZEŃ  
GAZOWNICTWA

D1W

TERENY OBIEKTÓW I URZĄDZEŃ GOSPODARKI  
WODNEJ

I1PR  
G1PR  
H1PR

TERENY PARKINGÓW

**TERENY CIĄGÓW KOMUNIKACYJNYCH**

1KDA2/3, 2KDA2/3

TERENY DRÓG PUBLICZNYCH KLASY  
AUTOSTRADY

1KDGP1/2

TERENY DRÓGI PUBLICZNEJ KLASY GŁÓWNEJ  
RUCHU PRZYSPIESZONEGO

od 1KDZ1/2  
do 4KDZ1/2

TERENY DRÓG PUBLICZNYCH KLASY ZBIORCZEJ

od 1KDL1/2  
do 12KDL1/2

TERENY DRÓG PUBLICZNYCH KLASY LOKALNEJ

od 1KDD1/2  
do 119KDD1/2

TERENY DRÓG PUBLICZNYCH KLASY DOJAZDOWEJ





od 1KDW do 6KDW

TERENY DRÓG WEWNĘTRZNYCH

od 1TK do 7TK

TERENY KOLEJOWE

**OZNACZENIA ELEMENTÓW INFORMACYJNYCH**

	GRANICA PAŃSTWA
	GRANICE JEDNOSTEK STRUKTURALNYCH A... - BELSZNICA B... - BLUSZCZÓW C... - CZYŻOWICE D... - GORZYCE E... - GORZYCKI F... - ODRA G... - OLZA H... - ROGÓW I... - TURZA ŚLĄSKA J... - UCHYLSKO K... - POLDER
	GRANICE UDOKUMENTOWANYCH ZŁÓŻ KOPALIN
	GRANICE TERENÓW ZAMKNIĘTYCH