

województwo : śląskie
powiat : wodzisławski
gmina / miasto : Gorzyce
obręb ewid. : Gorzyce
karta mapy : 9

WG.6640.1.2497.2022
układ współrzędnych: "2000"
sekcja: 6.123.24.17.2

Mapa zasadnicza

(opracowano na podstawie mapy hybrydowej)

skala 1:1000

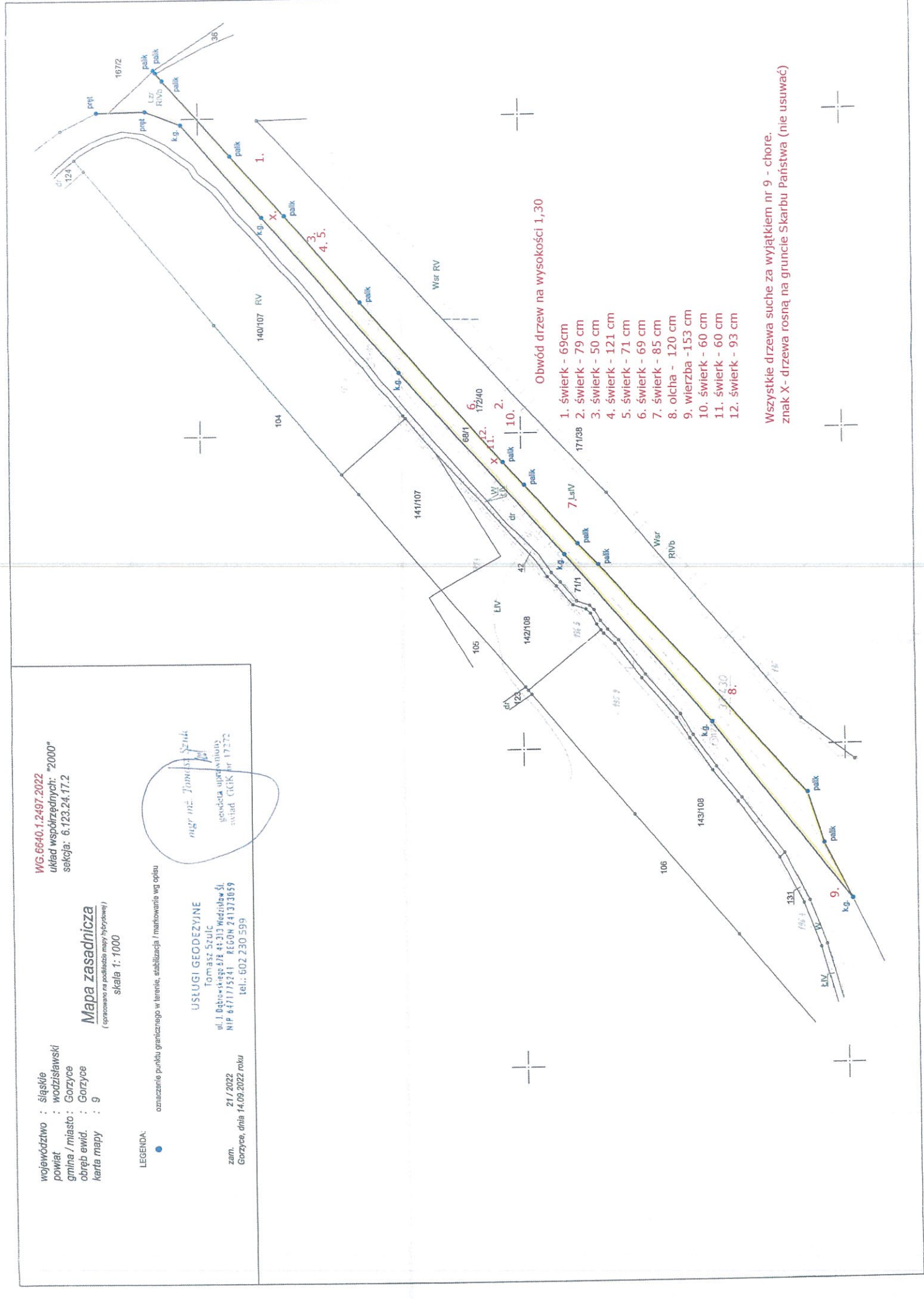
LEGENDA:

● oznaczenie punktu granicznego w terenie, stabilizacja / markowanie wg cpisu

mgr inż. Tomasz Szulc
geodeta uprawniony
świad. CGIK nr 17272

USŁUGI GEODEZYJNE
Tomasz Szulc
ul. J. Dąbrowskiego 6/8 44-313 Wodzisław Śl.
NIP 647175241 REGON 241373059
tel.: 602 230 599

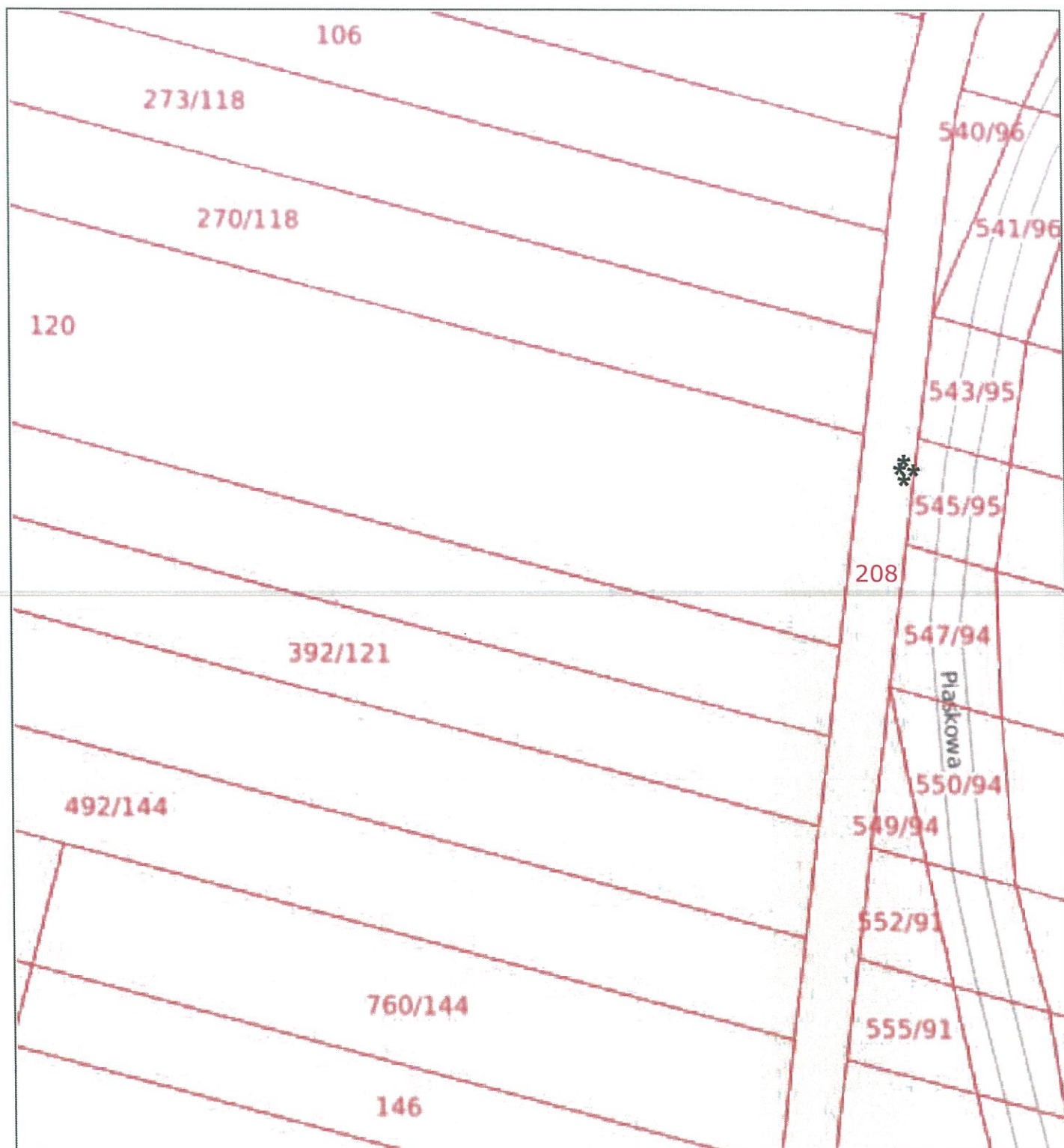
zam. 21/2022
Gorzyce, dnia 14.09.2022 roku



Obwód drzew na wysokości 1,30

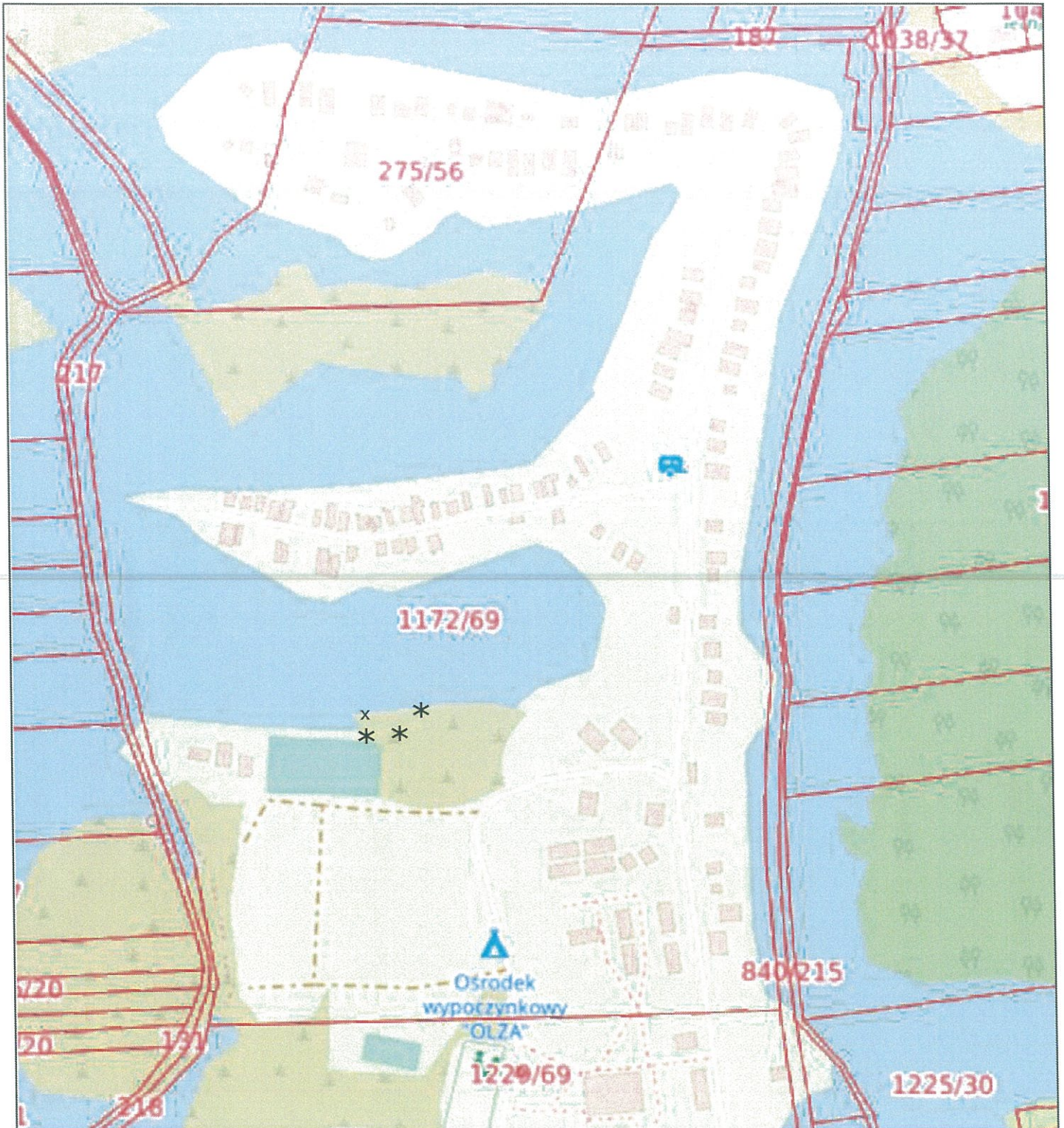
1. świerk - 69cm
2. świerk - 79 cm
3. świerk - 50 cm
4. świerk - 121 cm
5. świerk - 71 cm
6. świerk - 69 cm
7. świerk - 85 cm
8. olcha - 120 cm
9. wierzba - 153 cm
10. świerk - 60 cm
11. świerk - 60 cm
12. świerk - 93 cm

Wszystkie drzewa suche za wyjątkiem nr 9 - chore.
znak X - drzewa rosną na gruncie Skarbu Państwa (nie usuwać)



Niniejszy wydruk nie stanowi dokumentu w rozumieniu przepisów prawa.
Wydrukowano w aplikacji GISON DROGI

* - lokalizacja drzew przeznaczonych do wycinki



Niniejszy wydruk nie stanowi dokumentu w rozumieniu przepisów prawa.
Wydrukowano w aplikacji GISON DROGI

- * - lokalizacja drzew przeznaczonych do wycinki
- x - wywrot drzewa