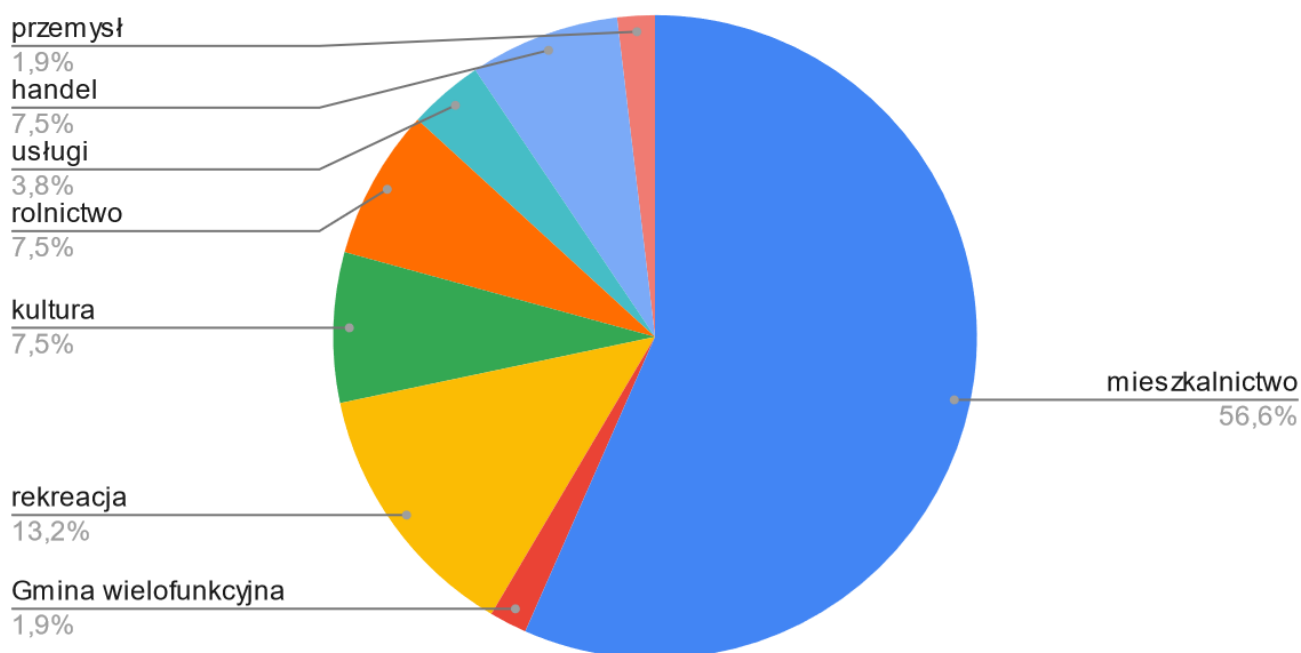


## PODSUMOWANIE

przeprowadzonej Ankiety on-line w ramach projektu Przestrzeń do rozmowy –  
rozbudowany system konsultacji społecznych w planowaniu rozbudowany

### 1. Która z wymienionych funkcji wyróżnia Pani / Pana zdaniem Gminę Gorzyce?



## 2. Jakie miejsca w gminie (zagospodarowane lub nie) określiłby/aby Pana/Pani jako miejsca z potencjałem?

Tereny produkcyjne
nie ma takiej potrzeby, mieszkaniówka i usługi są już wystarczająco rozwinięte na terenie gminy
Olza i Odra -tereny rekreacyjne, Strefy przemysłowe Gorzyczki i Czyżowice
nieczynne torowiska - zmiana na ścieżki rowerowe, tereny po byłej bazie na Koloni Fryderyk, tereny rekreacyjne Olza,
Tereny inwestycyjne w Gorzyczkach
teren nautici
Gorzyczki, Olza
Strefy gospodarcze, bądź miejsca przeznaczone na nie
Park Dąbki Rogów
ośrodki wypoczynkowe w Olzie, strefa w Gorzyczkach
Pola uprawne
strefy gospodarcze (w zakresie rozwoju usług, przemysłu), tereny przyrzeczne i lasy (w zakresie sportu, rekreacji)
Olza - tereny wypoczynkowe
Olza - tereny rekreacyjne
brak
skwerek Gorzyce
ośrodek Olza
-
Gorzyczki strefa
-
GCK

brak takich miejsc
Brak
-
Strefa Gospodarcza
Tereny mieszkaniowe
-
Brak
Zabudowa
-
Turza Śląska
Czyżowice
-
Nie wiem
-
Rekreacja
Brak

### **3. Jakie Pana/Pani zdaniem występują problemy związane z przestrzenią na terenie gminy?**

Zabudowa mieszkaniowa
dopuszczenie lokalizacji budowy infrastruktury usług na terenach atrakcyjnie przyrodniczych, np Gorzyczki, bądź okolice pomiędzy Osinami a Gorzycami
niedostatek infrastruktury proekologicznej: gazyfikacji, kanalizacji
słaba/brak infrastruktury dla ścieżek rowerowych, brak regulacji odnośnie minimalnej powierzchni dla działek budowlanych przez co powstaje zbyt gęsta zabudowa,

zbyt rozproszone tereny pod zabudowę mieszkaniową
komunikacja transport
Brak
zbyt bardzo rozproszona zabudowa!!!
Brak ścieżek rowerowych
słaba infrastruktura drogowa, brak chodników, ścieżek rowerowych
Zalewanie terenów
brak wytycznych dotyczących zabudowy (np. co do koloru dachu), za małe działki budowlane, rezygnacja z terenów "zielonych"
Zbyt ścisła zabudowa mieszkaniowa w centrach miejscowości
brak ścieżek rowerowych
brak
-
zła komunikacja
-
brak parkingów
Brak organizacji
-
przestrzeń dla młodzieży
-
BRAK OŚRODKA W TURZY
brak rynku
Brak
Nie
-

Brak
Drogi
Brak
Zbyt dużo terenów budowlanych w stosunku do terenów zielonych.
Próby otwierania firm szkodliwych dla środowiska i uciążliwych dla mieszkańców
Nie wiem

**4. Jakie miejsca w gminie Pana/Pani zdaniem wymagają zagospodarowania lub zmiany istniejącej funkcji?**

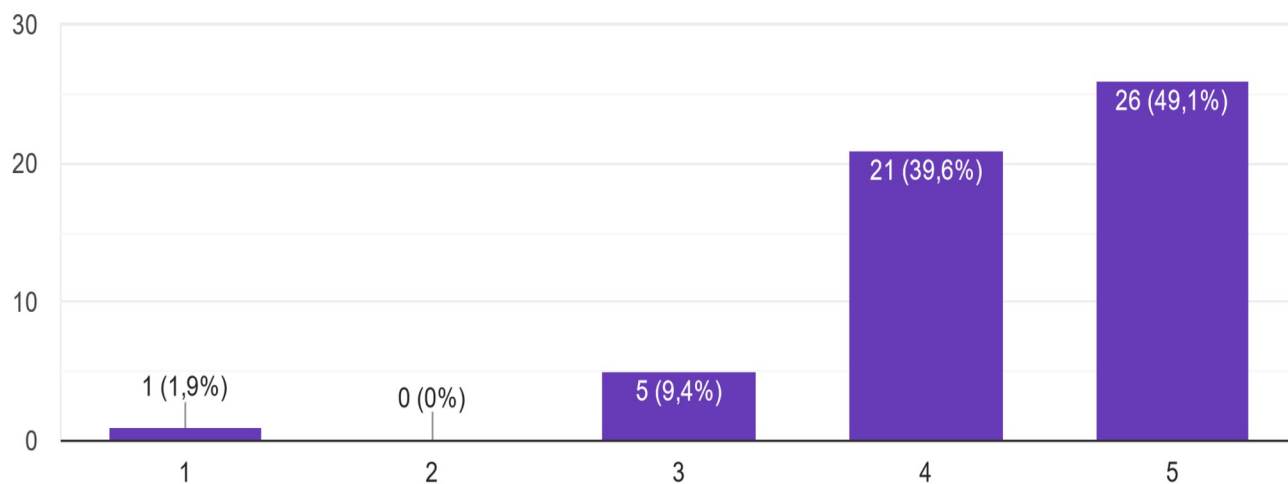
Tereny rolnicze
więcej terenów zielonych zamiast budowlanych i usługowych
nie wiem
tereny po byłej bazie Kolonia Fryderyk,
trudno powiedzieć
teren za nauticą
Zagospodarowanie terenu wokół basenu.
Tereny pod mieszkalnictwo jednorodzinne
Plac zabaw przy ul. Leśnej w Gorzyczkach (obok familoków)
-
brak
teren wokół basenu w Gorzyczkach
Tereny pokopalniane w Gorzyczkach
nie wiem
brak
nie wiem
-
-
była oczyszczalnia
-
-
tak

Brsk
-
Więcej stref gospodarczych
Brak
+
-
Role na parki i zabudowę
Nie wiem
Odra, Uchylsko
Kolonia Fryderyk
Rola na mieszkaniówka

5. Proszę o ocenę poszczególnych elementów funkcjonowania gminy w skali od 1 do 5, gdzie 1 oznacza bardzo źle, 3 trudno powiedzieć, 5 bardzo dobrze.

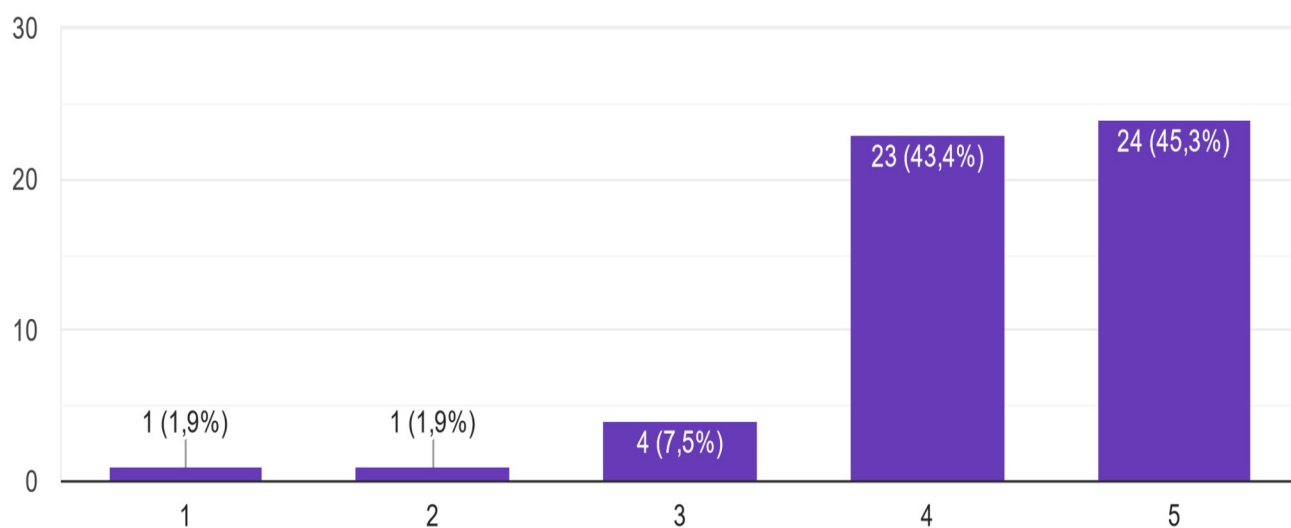
dostępność handlu (sklepy, punkty usługowe)

53 odpowiedzi



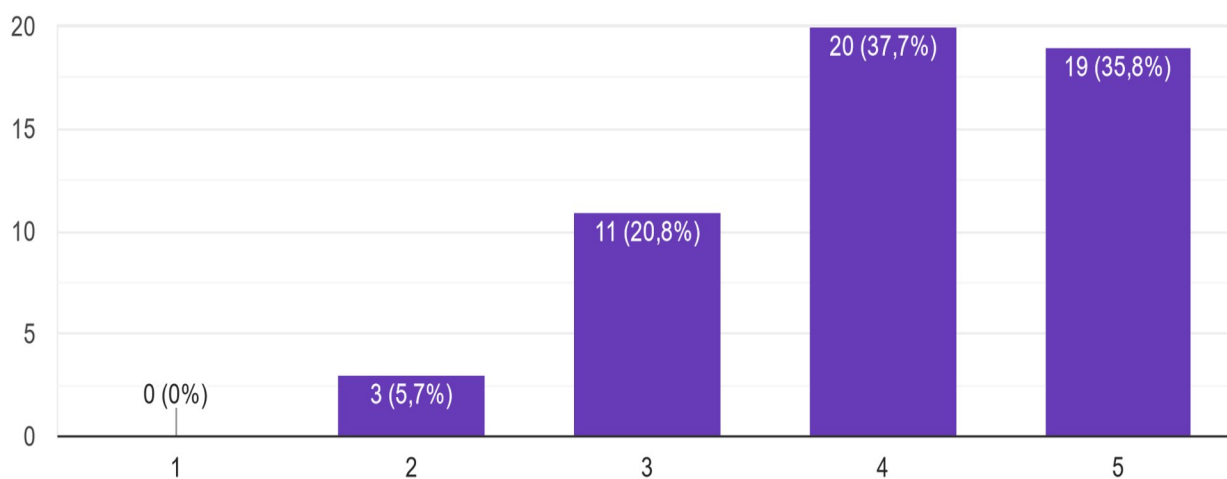
## dostępność usług (szkoły, przedszkola, służba zdrowia)

53 odpowiedzi



## dostępność miejsc pracy

53 odpowiedzi



**Fundusze Europejskie**  
Wiedza Edukacja Rozwój



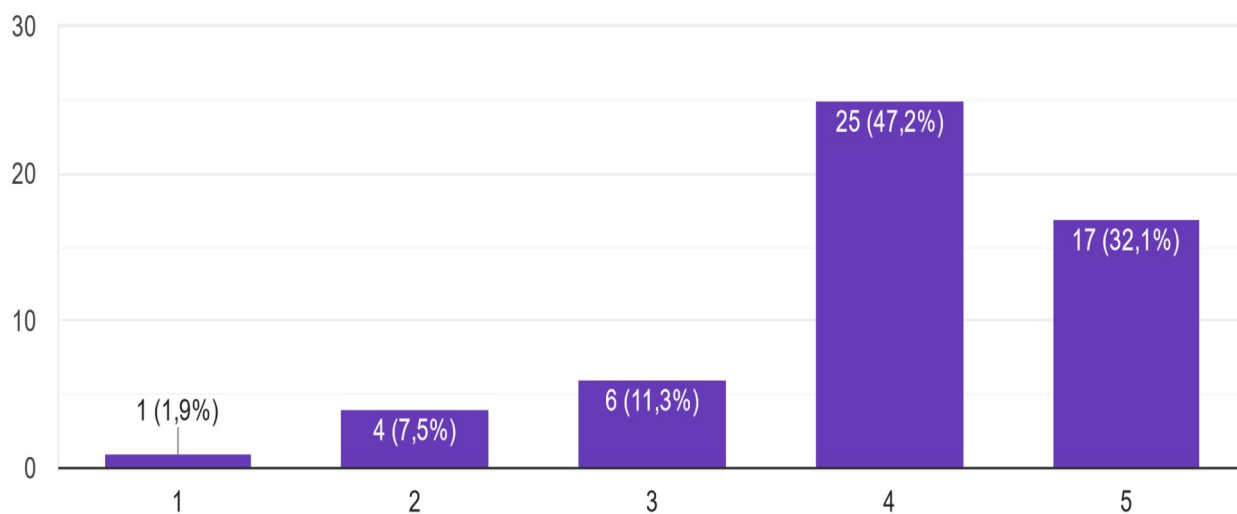
**Rzeczpospolita  
Polska**

**Unia Europejska**  
Europejski Fundusz Społeczny



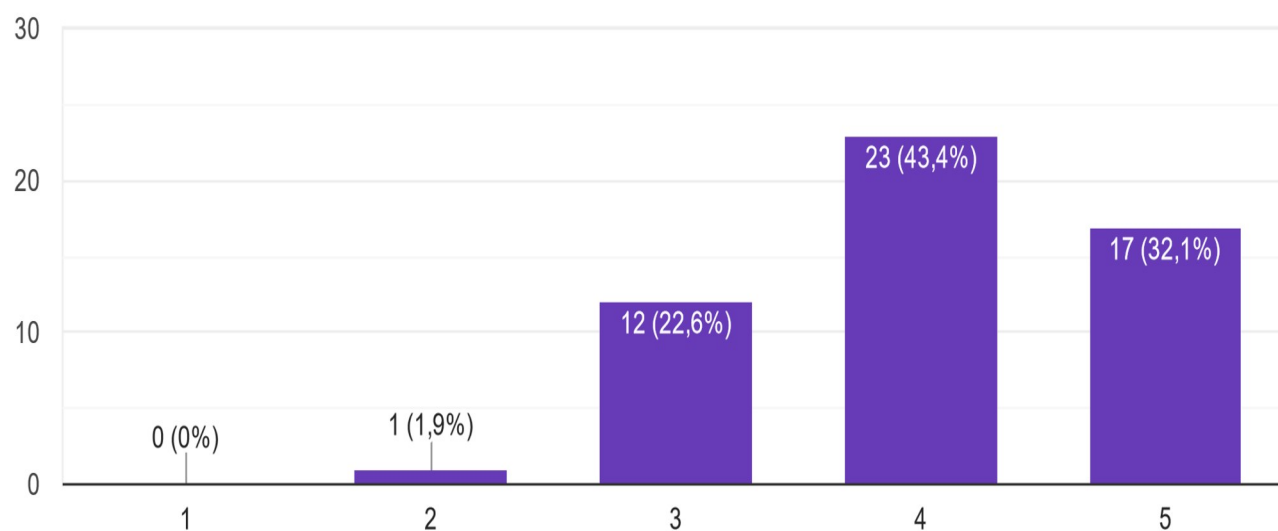
## rolnictwo

53 odpowiedzi



## turystyka

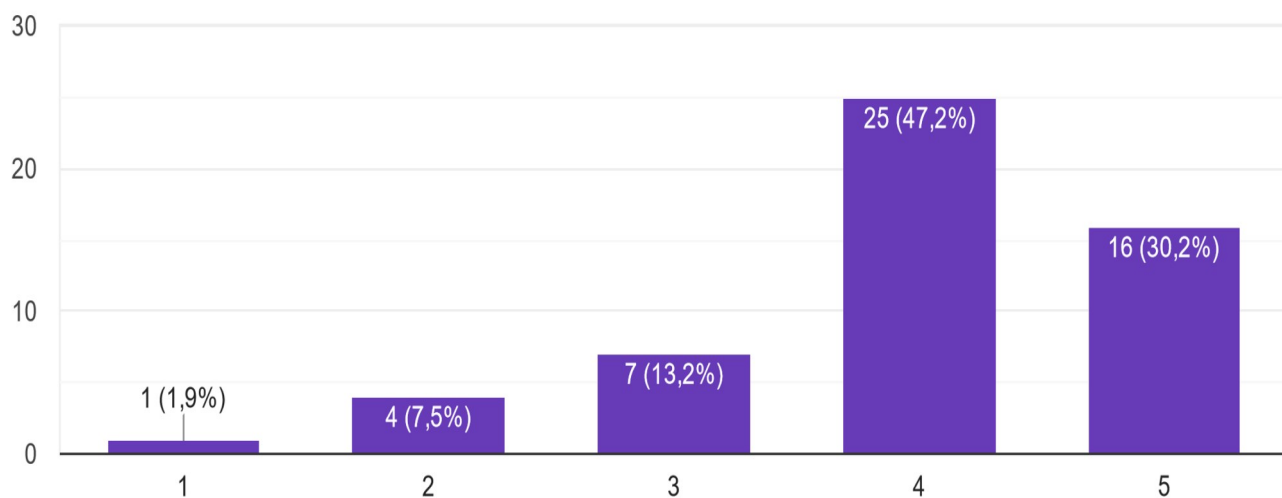
53 odpowiedzi





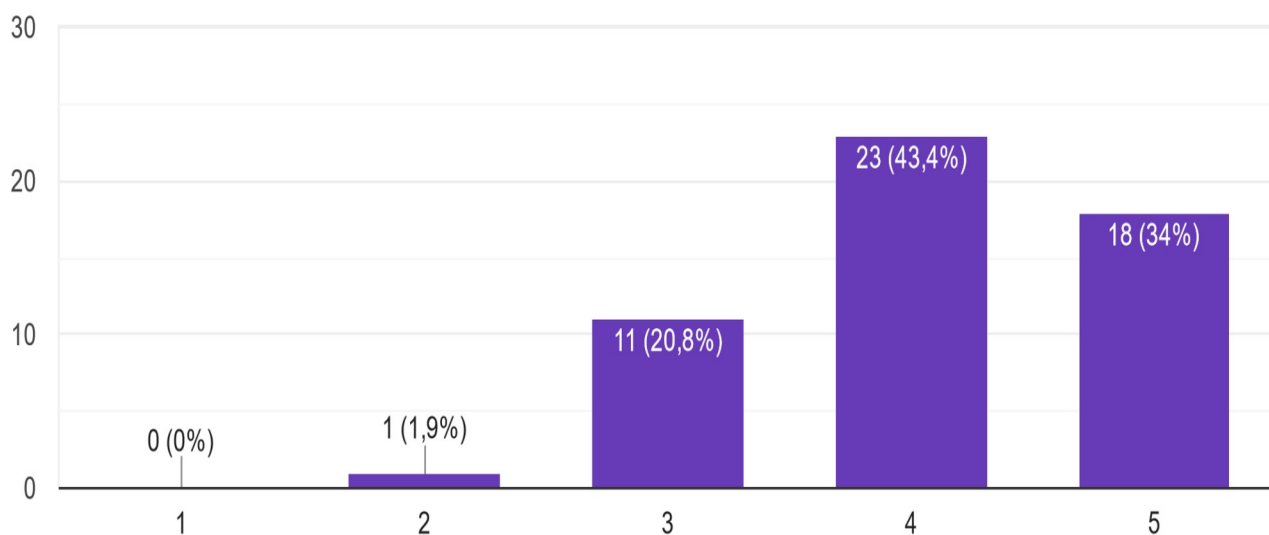
## przemysł, działalność wytwórcza

53 odpowiedzi



## oferta kulturalna

53 odpowiedzi



**Fundusze Europejskie**  
Wiedza Edukacja Rozwój



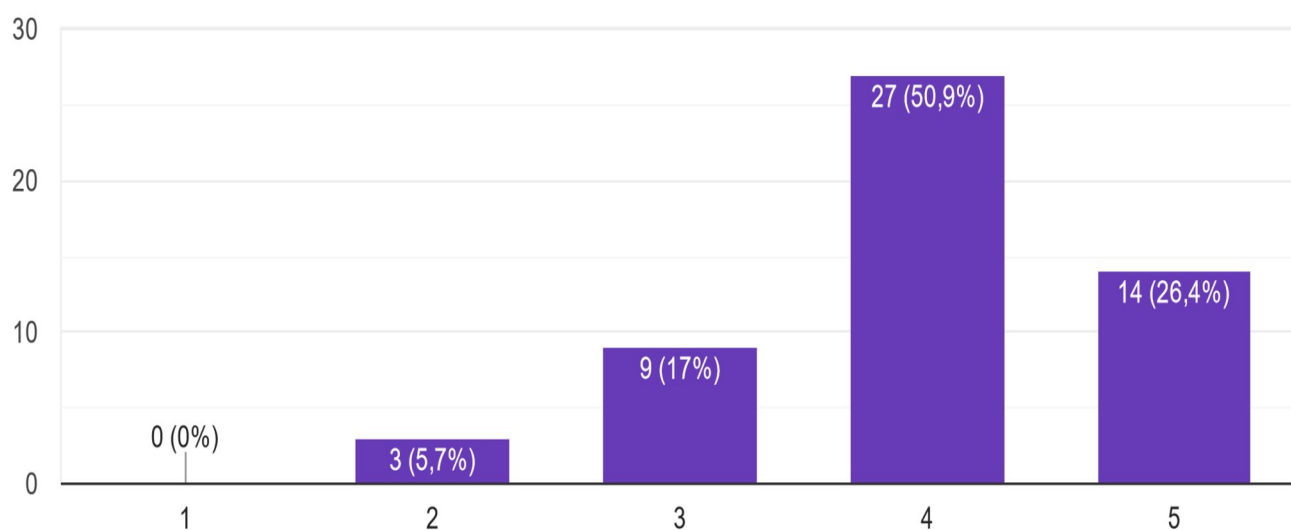
**Rzeczpospolita  
Polska**

**Unia Europejska**  
Europejski Fundusz Społeczny



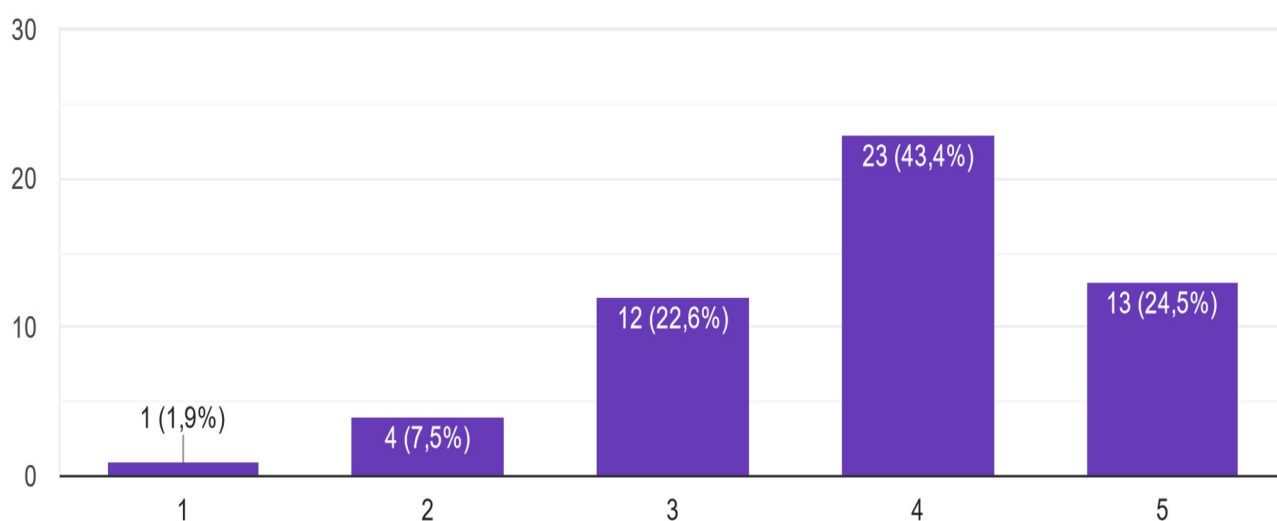
## komunikacja publiczna – autobusy

53 odpowiedzi



## komunikacja publiczna – pociągi

53 odpowiedzi



**Fundusze Europejskie**  
Wiedza Edukacja Rozwój



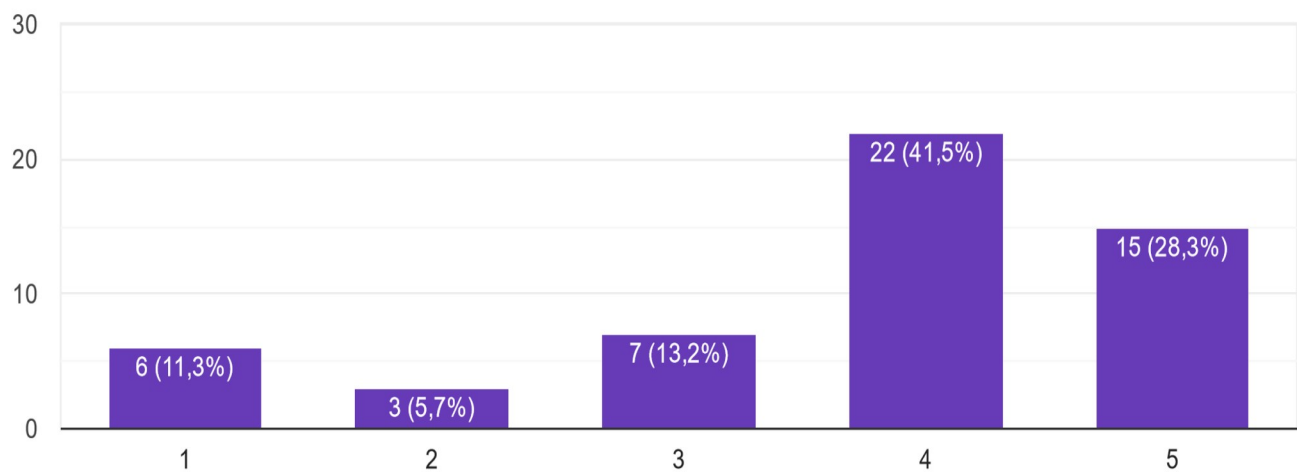
**Rzeczpospolita  
Polska**

**Unia Europejska**  
Europejski Fundusz Społeczny



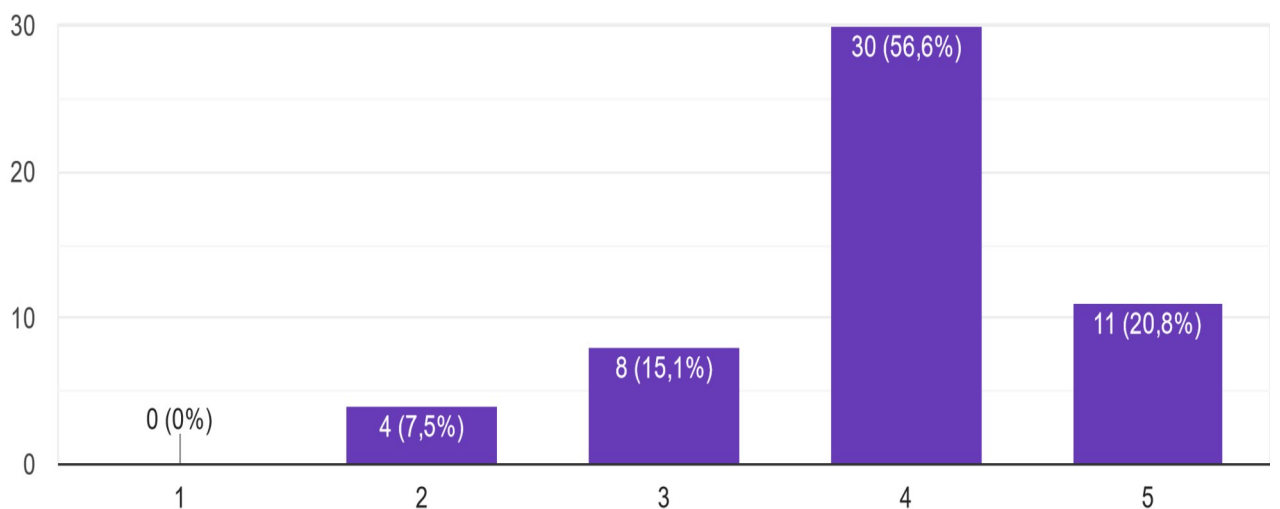
## trasy rowerowe

53 odpowiedzi



## drogi

53 odpowiedzi



**Fundusze Europejskie**  
Wiedza Edukacja Rozwój



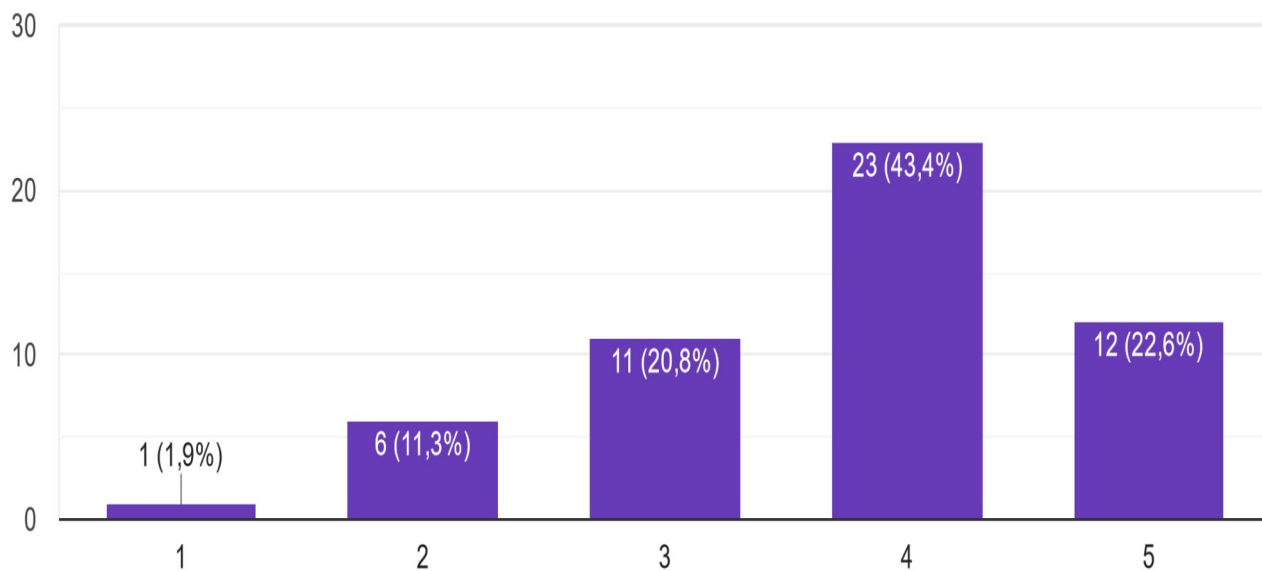
**Rzeczpospolita  
Polska**

**Unia Europejska**  
Europejski Fundusz Społeczny



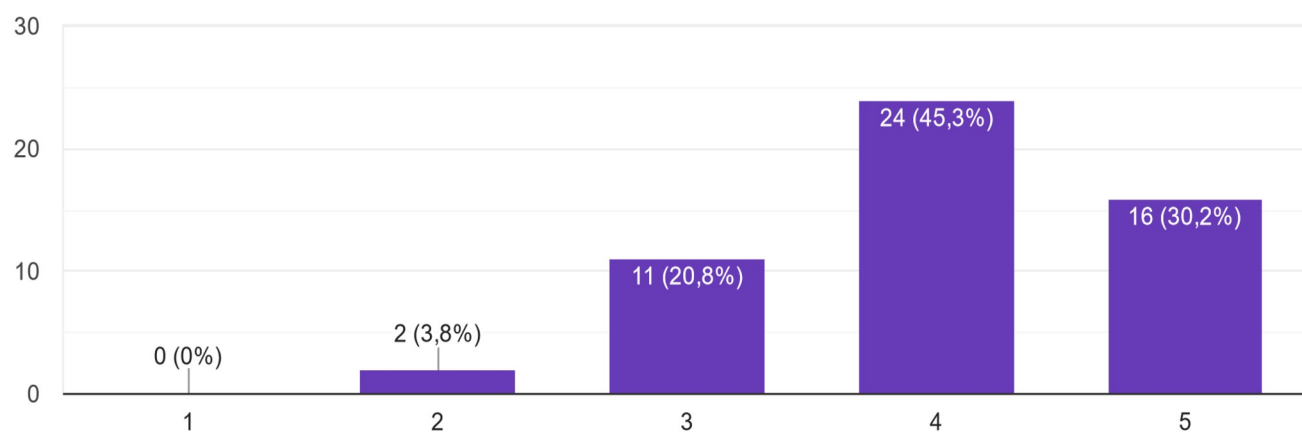
## parkingi

53 odpowiedzi



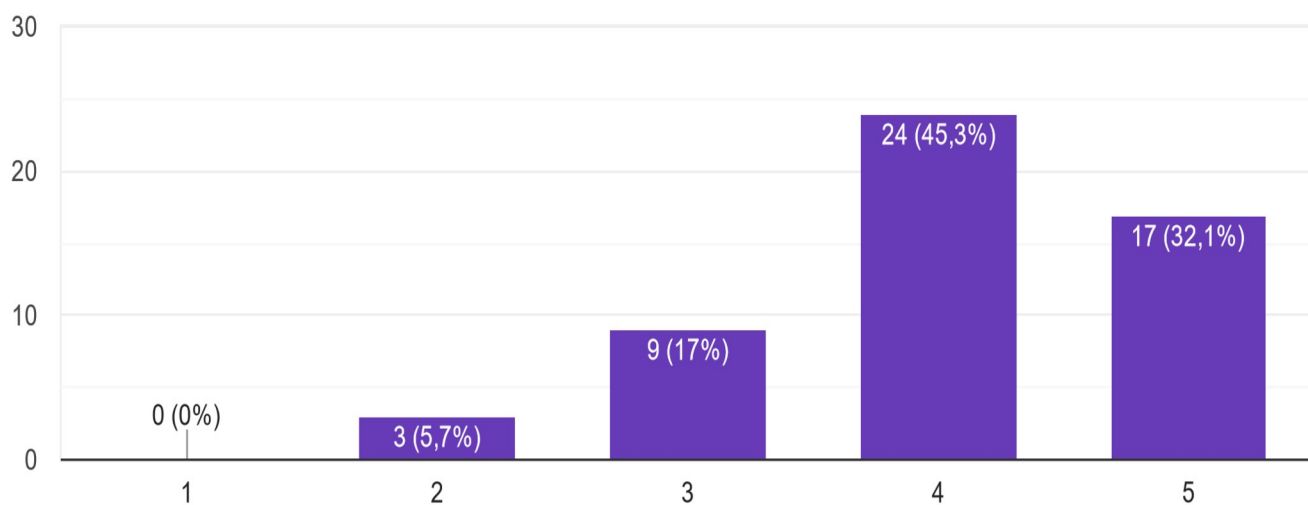
## ochrona dziedzictwa kulturowego

53 odpowiedzi



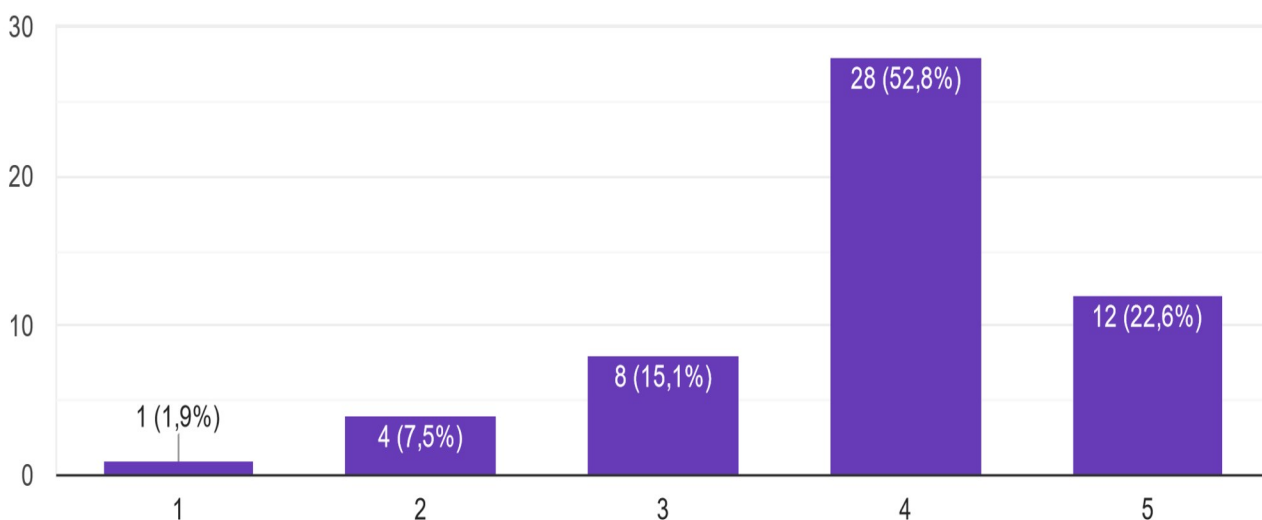
## ochrona przyrody

53 odpowiedzi



## dostępność terenów zieleni (skwery, parki)

53 odpowiedzi



**Fundusze Europejskie**  
Wiedza Edukacja Rozwój



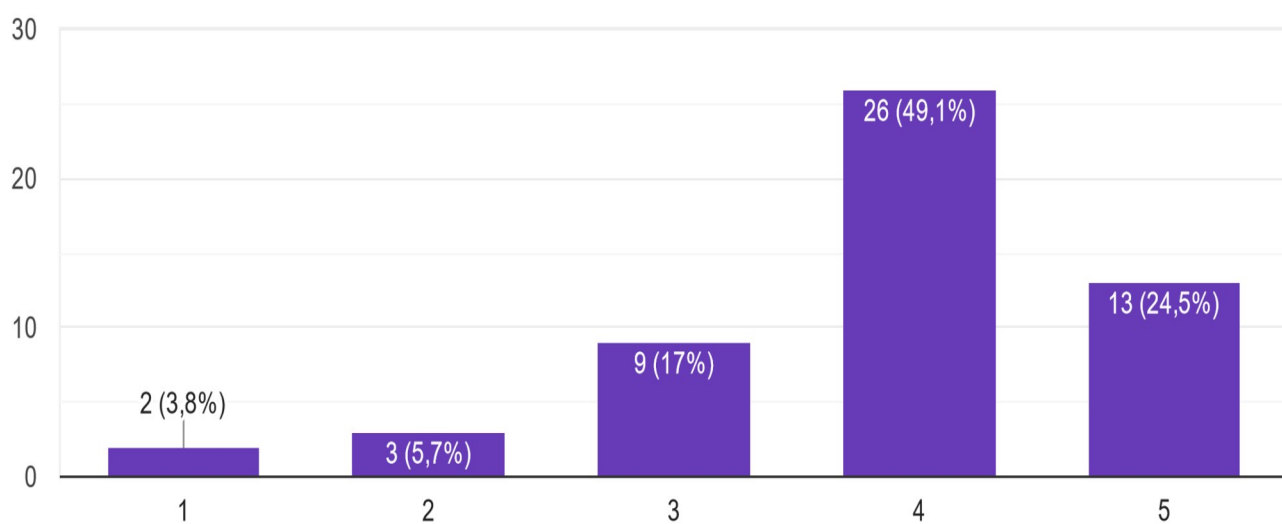
**Rzeczpospolita  
Polska**

**Unia Europejska**  
Europejski Fundusz Społeczny



## estetyka przestrzeni

53 odpowiedzi



**Fundusze Europejskie**  
Wiedza Edukacja Rozwój



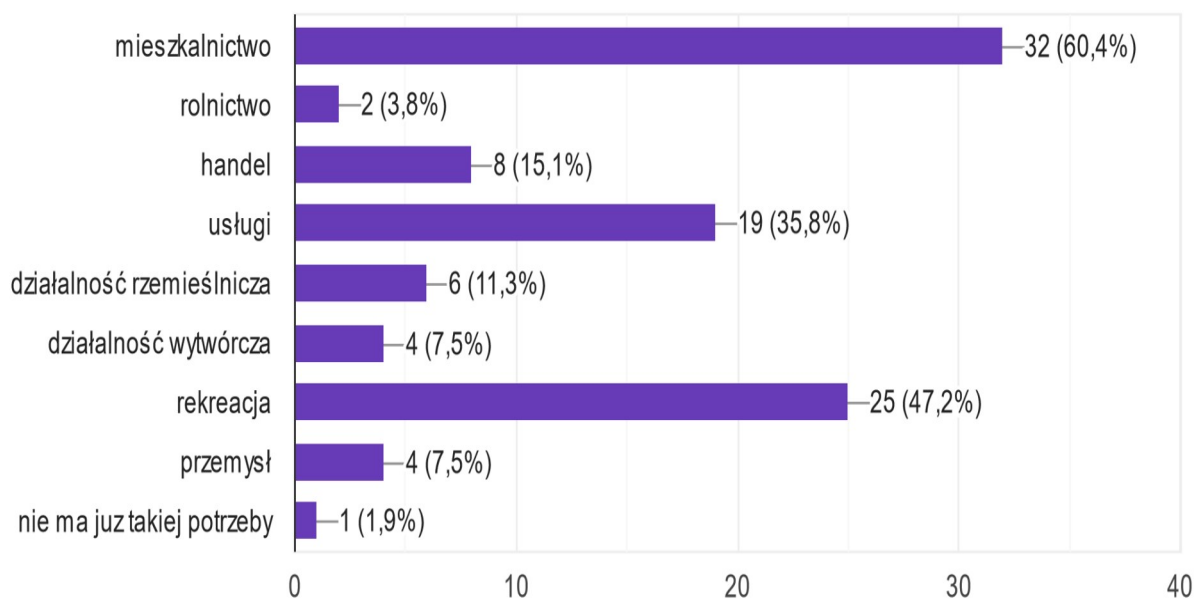
**Rzeczpospolita  
Polska**

**Unia Europejska**  
Europejski Fundusz Społeczny



W jakim kierunku powinna rozwijać się gmina Gorzyce? Proszę wybrać maksymalnie 3 odpowiedzi.

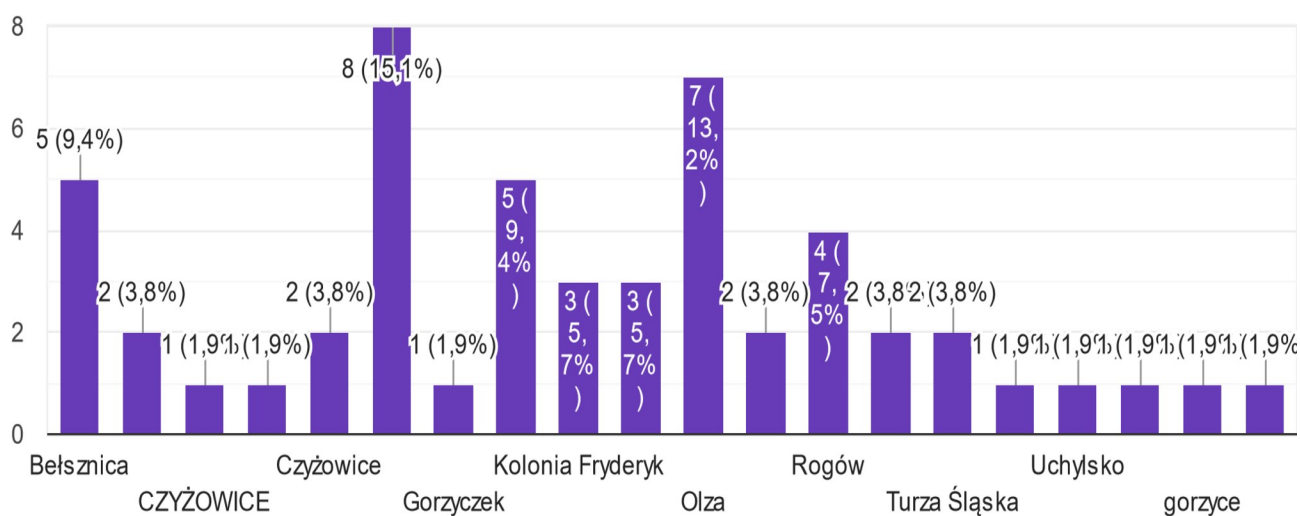
53 odpowiedzi



## 7. Inne:

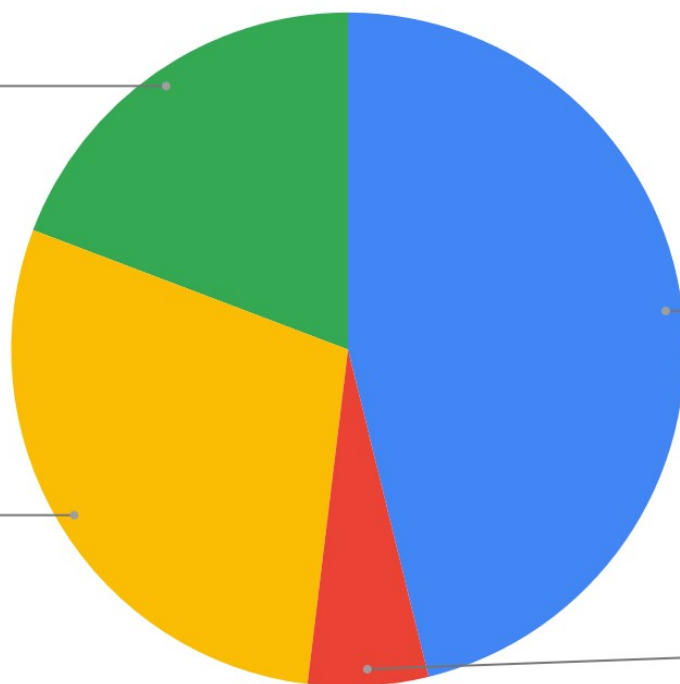
Jestem mieszkanką/ mieszkańcem miejscowości:

53 odpowiedzi



### Jestem w wieku

do 20 lat  
19,2%



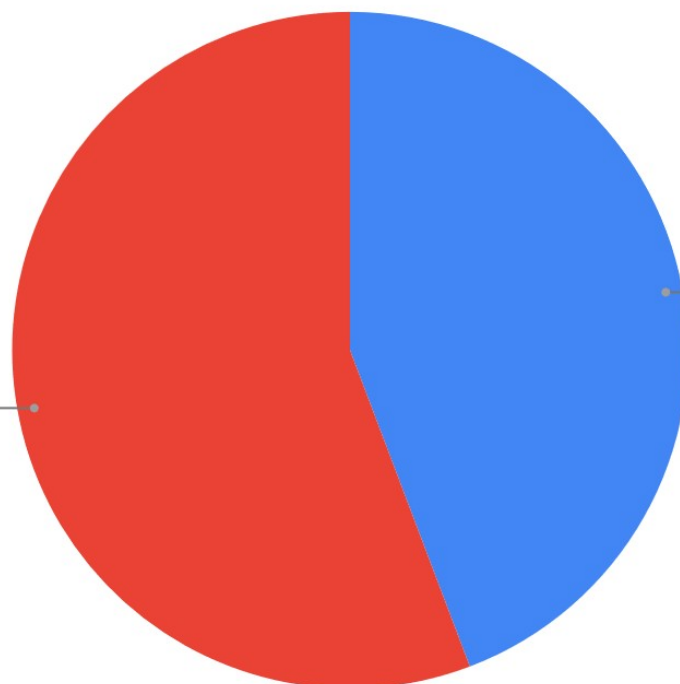
20 - 40 lat  
46,2%

40-60 lat  
28,8%

powyżej 60 lat  
5,8%

### Jestem:

mężczyzną  
55,8%



kobietą  
44,2%



Status zawodowy:

osoba bezrobotna  
7,5%

osoba zajmująca si...  
15,1%

uczeń / student  
11,3%

osoba prowadząca...  
9,4%

emeryt / rencista  
3,8%

osoba pracująca  
52,8%

