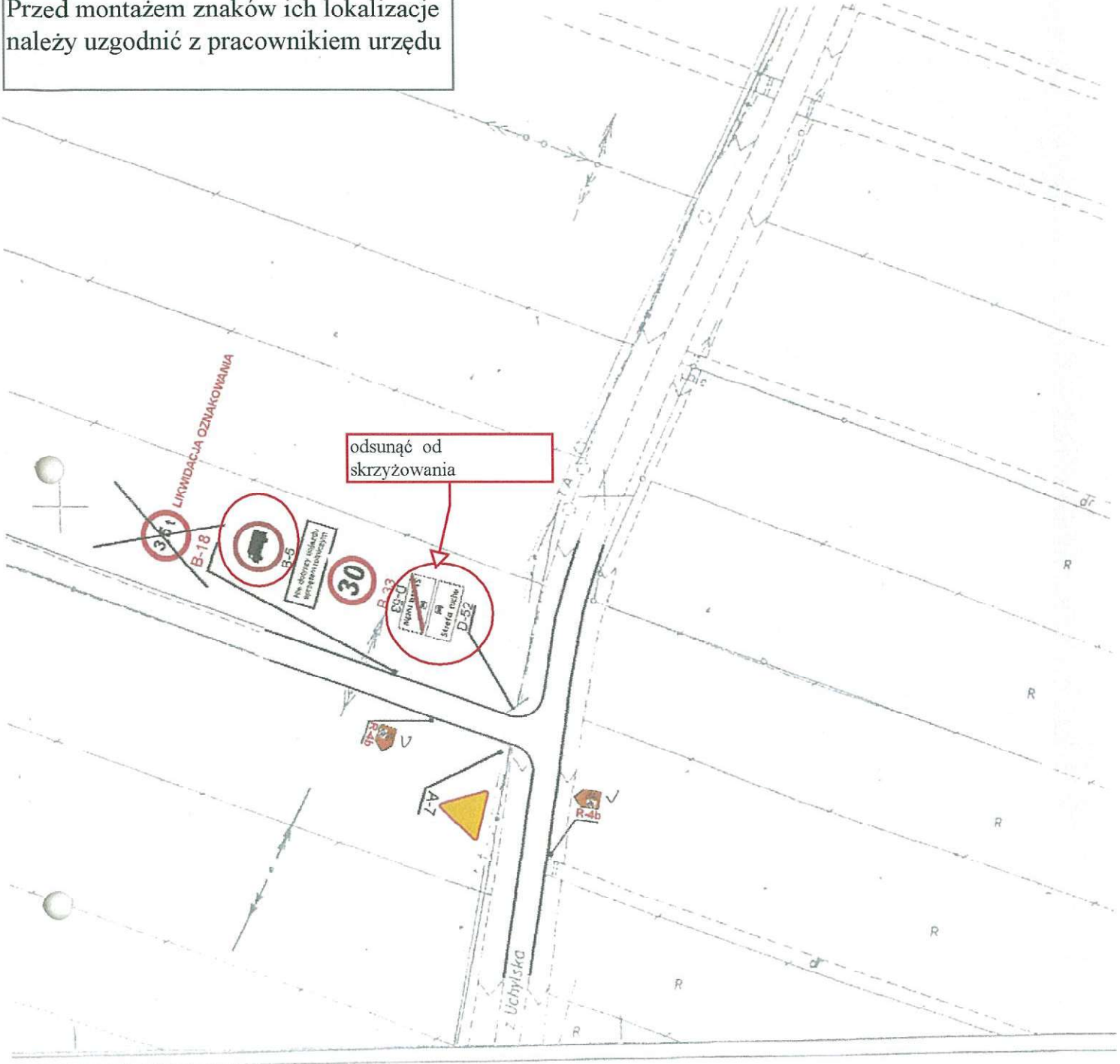


zadanie 2.6.

Przed montażem znaków ich lokalizacje należy uzgodnić z pracownikiem urzędu



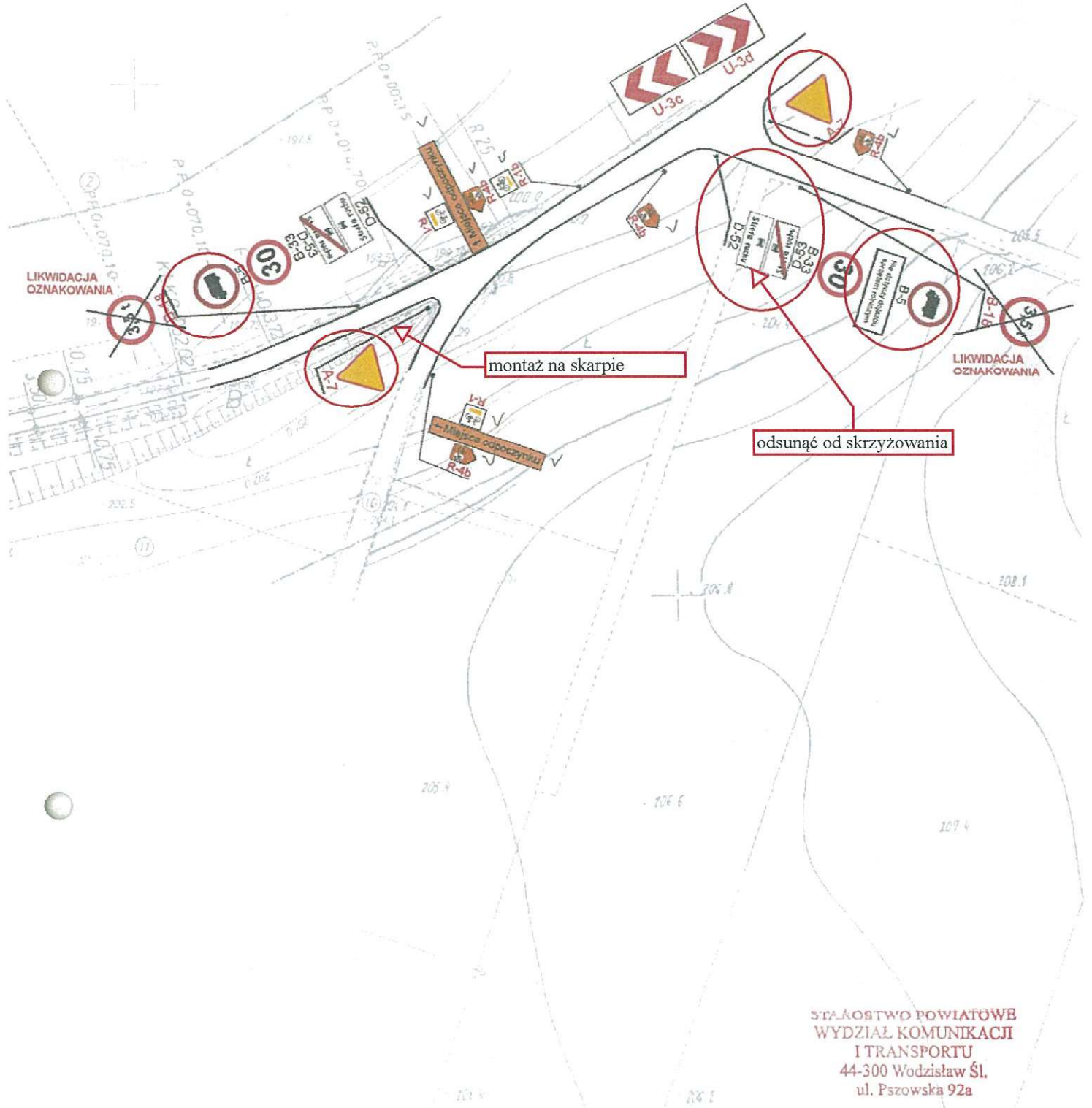
STAROSTWO POWIATOWE  
WYDZIAŁ KOMUNIKACJI  
I TRANSPORTU  
44-300 Wodzisław ŚL.  
ul. Pszowska 92a

Investor:	Gmina Gorzyce, ul. Kościelna 15, 44-350 Gorzyce	
TEMAT:	PROJEKT STAŁEJ ORGANIZACJI RUCHU - ŚCIEŻKI ROWEROWE "UDOSTĘPNIENIE ODRY I OLZY"	
Projektował:	mgr inż. Roman Lisiecki	Podpis: 
upr. nr. SLK/3314/POOD/10 z dnia 16.12.2010r.	uprawnienia do projektowania	
Data wykonania:	wrzesień 2019	W specjalności drogowej bez ograniczeń
Nazwa rysunku:	ORGANIZACJA RUCHU - STAN ISTNIEJĄCY I PROJEKTOWANY	Skala 1:1000 rys. 8

1:473

R

LEGENDA:  
 [Symbol linii przerywanej] NAWERZCHNIA;  
 [Symbol linii ciągłej] DNO NOWEGO R



STAROSTWO POWIATOWE  
 WYDZIAŁ KOMUNIKACJI  
 I TRANSPORTU  
 44-300 Wodzisław ŚL,  
 ul. Pszowska 92a

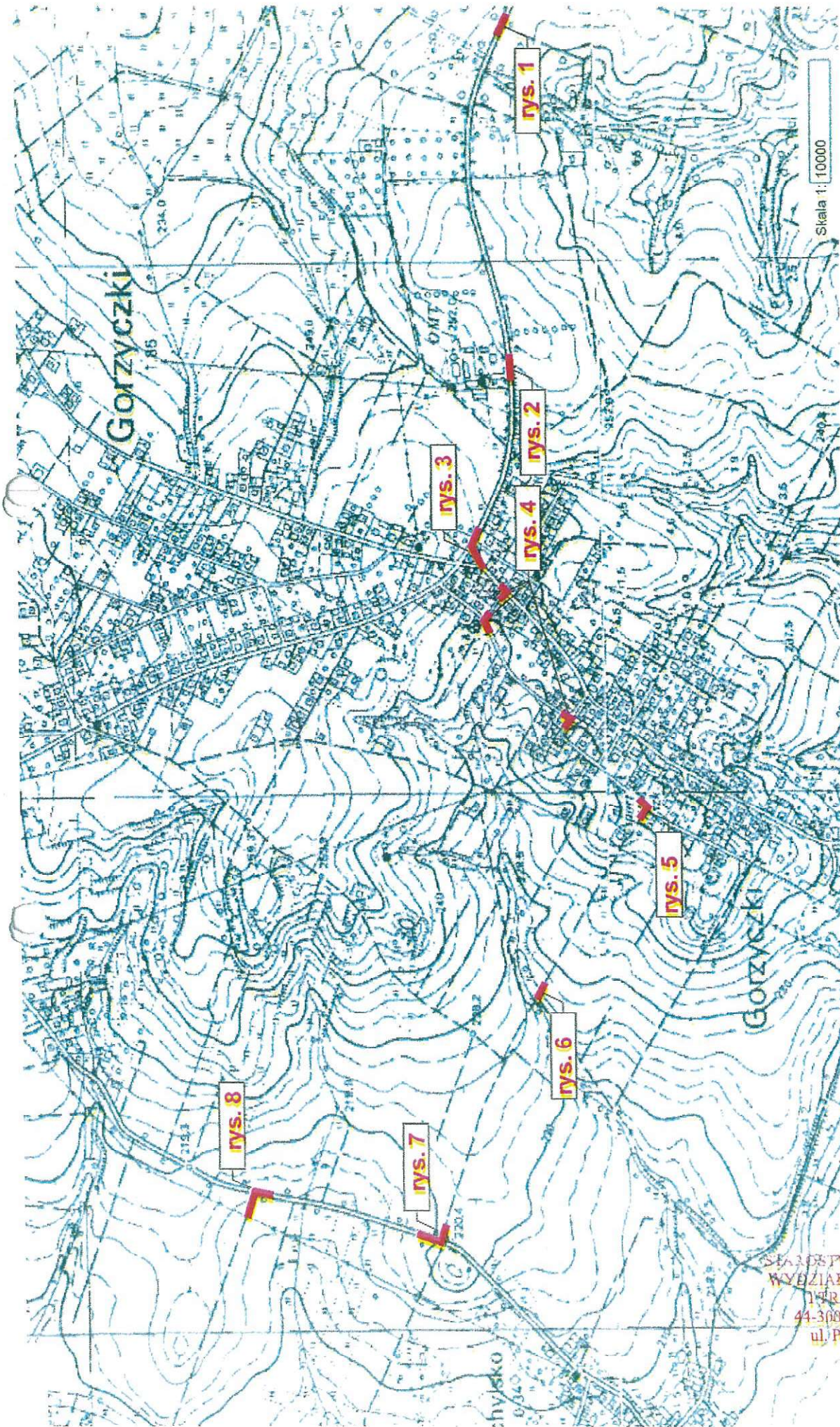
Investor:	Gmina Gorzyce, ul. Kościelna 15, 44-350 Gorzyce
TEMAT:	PROJEKT STAŁEJ ORGANIZACJI RUCHU - ŚCIEŻKI ROWEROWE "UDOSTĘPNIENIE ODRY I OLZY"
Projektował:	mgr inż. Roman Lisiecki
Podpis:	<i>[Signature]</i> mgr inż. Roman Lisiecki
upr. nr. SLK/3314/POOD/10 z dnia 16.12.2010r.	uprawnienia do projektowania w specjalności drogowej bez ograniczeń SLK/3314/POOD/10 z dnia 16.12.2010r.
Data wykonania:	wrzesień 2019
Nazwa rysunku:	ORGANIZACJA RUCHU - STAN ISTNIEJĄCY I PROJEKTOWANY
	rys. 9



znak R-4 należy przenieść na drugą stronę drogi (z istniejącego miejsca do lokalizacji wskazanej w projekcie)

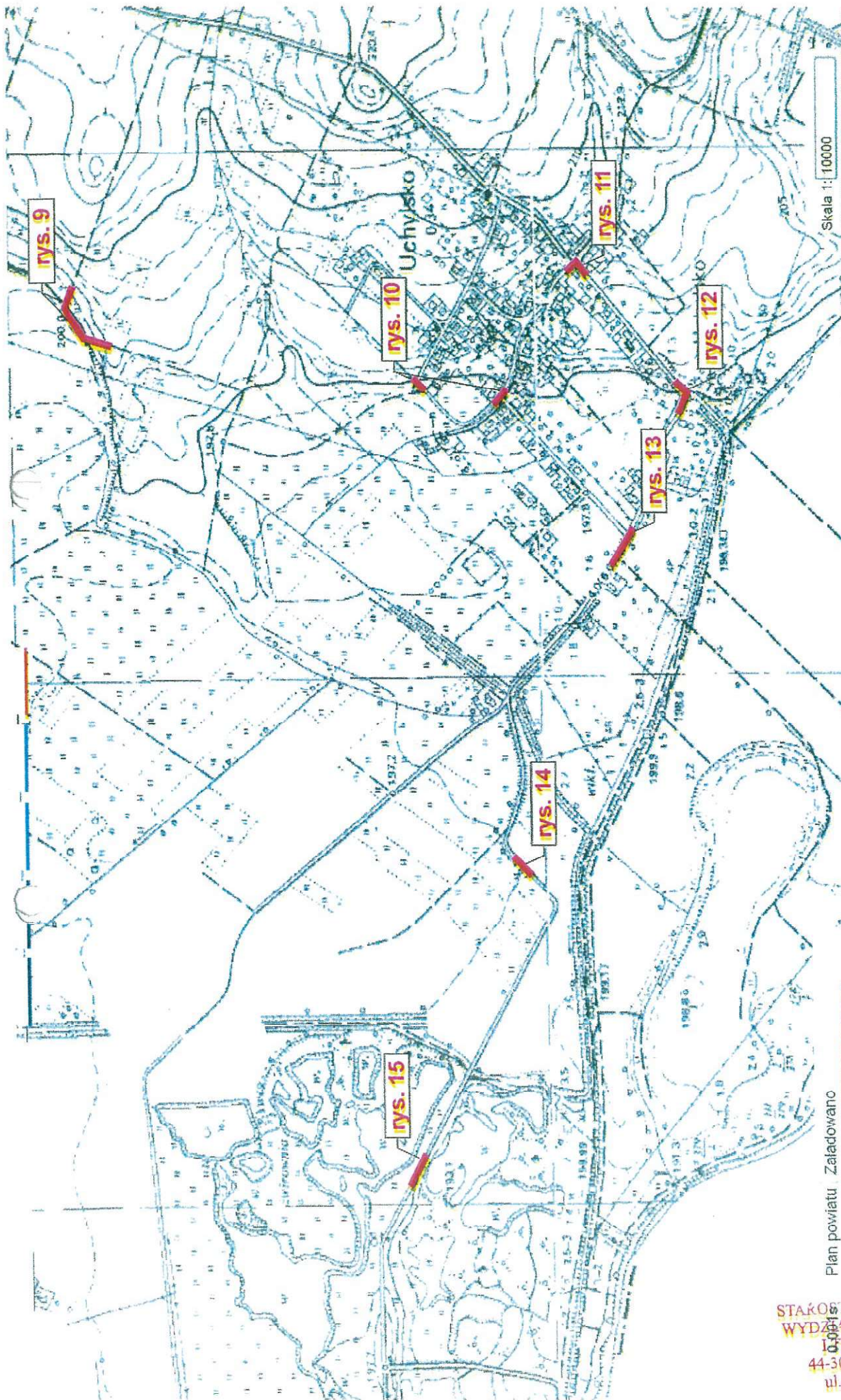
STAROSTWO POWIATOWE  
WYDZIAŁ KOMUNIKACJI  
I TRANSPORTU  
44-300 Wodzisław ŚL.  
ul. Pezowska 92a

Inwestor:		Gmina Gorzyce, ul. Kościelna 15, 44-350 Gorzyce	
TEMAT: PROJEKT STAŁEJ ORGANIZACJI RUCHU - ŚCIEŻKI ROWEROWE "UDOSTĘPNIENIE ODRY I OLZY"			
Projektował: mgr inż. Roman Lisiecki	Podpis: mgr inż. Roman Lisiecki		
upr. nr. SLK3314/POOD/10 z dnia 16.12.2010r.			
Data wykonania: wrzesień 2019		uprawnienia do projektowania	
Nazwa rysunku: ORGANIZACJA RUCHU - STAN ISTNIEJĄCY I PROJEKTOWANY		w specjalności drogowej bez ograniczeń	
		SLK3314/POOD/10 z dnia 16.12.2010r.	
		Rys. 10	



Inwestor:	Gmina Gorzyce, ul. Kościelna 15, 44-350 Gorzyce
TEMAT:	PROJEKT STAŁEJ ORGANIZACJI RUCHU - ŚCIEŻKI ROWEROWE "UDOSTĘPNIENIE ODRY I OLZY"
Projektował:	mgr inż. Roman Lisiecki
Podpis:	mgr inż. Roman Lisiecki
upr. nr. SLK9314/POOD/10 z dnia 16.12.2019r.	
Data wykonania:	wrzesień 2019
uzupełnienie do projektu	
wzrostła do drzewnej bez ograniczeń	
Skala 1:10000	
Nazwa rysunku:	SZKIC ORIENTACYJNY
	SLK9314/POOD/10 z dnia 16.12.2019r. s. 1.1

STAROSTWO POWIATOWE  
 WYDZIAŁ KOMUNIKACJI  
 I TRANSPORTU  
 44-300 Wodzisław Śl.  
 ul. Piszowska 92a



Skala 1: 10000

Plan powiatu Załadowano

Investor:	Gmina Gorzyce, ul. Kościelna 15, 44-350 Gorzyce
Projektował:	mgr inż. Roman Lisiecki
Data wykonania:	wrzesień 2019
Nazwa rysunku:	SZKIC ORIENTACYJNY
Podpis:	<i>[Signature]</i>
uprawnienia do projektowania	
w specjalności drogowej bez ograniczeń	
SLK/3314/P/OOD/10 z dnia 16.12.2010r.	
SLK/3314/P/OOD/10 z dnia 16.12.2010r.	
rys. 1.2	

TEMAT: PROJEKT STAŁEJ ORGANIZACJI RUCHU - SZCZEGÓLNE WYKONANIE UDOSTĘPNIENIE ODROJÓW

STAROSTWO POWIATOWE  
WYDZIAŁ KOMUNIKACJI  
I TRANSPORTU  
44-300 Wodzisław Śl.  
ul. Pszowska 92a